

JAHRESPROGRAMM 2024

DAV Sektion Mindelheim





GERHARD GROOS

1. Vorsitzender



Liebe Sektionsmitglieder,

wie man derzeit überall lesen und hören kann, sind Bewegung, soziale Kontakte sowie eine ausgewogene Ernährung drei wesentliche Voraussetzungen für ein langes, gesundes Leben. Bewegung hält unsere Muskeln und den Kreislauf fit, soziale Kontakte beugen einer Demenzerkrankung vor und eine ausgewogene Ernährung schützt unsere Gelenke und Organe.

Bewegung und soziale Kontakte könnt ihr durch Teilnahme an unseren zahlreichen Tourenangeboten erfahren. Damit wären schon zwei wichtige Grundlagen für euer Wohlbefinden gegeben.

Ausflüge in die Natur, in die Berge und vielleicht ein Gipfelerfolg geben zusätzlich Kraft und gute Laune für euren Alltag.

Probiert es aus – geht mit uns auf Tour!

Viel Spaß und Freude wünscht euch

Gerhard Groos

DAV SEKTION MINDELHEIM

DER WEG ZUM BESONDEREN!

Titelbild: Durch die besondere Perspektive aus einem Kriegsstollen heraus, schweift der Blick direkt auf die „Drei Zinnen“ und macht Laune, dort mal hinzufahren. Wir gratulieren Familie Stache zu diesem Bild.



SCHNELLÜBERSICHT

TOUREN	TERMINE	SEITE
KLETTERSTEIGE	18.05.	47
	08.07.	66
	27.07.	74
	07.09.	82
	29.09. + 30.09.	90
HOCHTOUREN	07.07. – 09.07.	66
	13.07. – 15.07.	68
	19.07. – 21.07.	70
	25.07. – 28.07.	74
FELSKLETTERN	25.05. + 26.05.	49
	29.06.	61

KURSE

SKITOURENGEHEN		
für Anfänger	28.01.	23
SCHNEESCHUH- GEHEN	18.01. und 21.01.	21
LVS	14.01. – 15.01.	20
FELSKLETTERN	03.05. – 05.05.	42
ALPINER BASISKURS	27.06 – 30.06.	60
KLETTERSTEIG	20.07. + 21.07.	73
TOPROPEKLETTERN	07.05. + 08.05.	44
	11.06. + 13.06.	54
	09.07. + 11.07.	67
	24.09. + 26.09.	88

SCHNUPPERN

FELSSCHNUPPER- KLETTERN	13.04.	35
SCHNUPPERKLETTERN	03.05.	41
	07.06.	52
	05.07.	63
	06.09.	80

TRAINING	TERMINE	SEITE
LVS	07.01.	18
	02.01.	17
SKITECHNIK	13.01.	19
	19. + 20.04.	37
FELSKLETTERN	19. + 20.04.	37
TOPROPEKLETTERN	21.04.	37
SPALTENBERGUNG	21.04.	38
KLETTERSTEIGGEHEN	28.04.	39
MTB	25.05.	47

ALLGEMEINES

TOURENANMELDUNG		9
AUSRÜSTUNGSVERLEIH		108
KLETTERANLAGE		110 – 119
BOULDERRAUM		107
HOMEPAGE		124
MITGLIEDSBEITRÄGE		125
GESCHÄFTSSTELLE		Rückseite

Die Beschreibung der Tourenschwierigkeit und die notwendige Ausrüstung findet ihr auf der zweiten Rückseite, die auch als Seitenmarker dienen soll.

GRUPPEN	SEITE
KINDERKLETTERGRUPPE „KLETTERAFFEN“	99
JUGENDGRUPPE „SEILSCHNECKE“ UND „MINIS“	100 – 101
ELTERN KIND KLETTERGRUPPE	102
WOMEN ONLY	103
FAMILIENGRUPPE „MINDELHEIMER STEINMANDL“	104 – 105
FITNESSGYMNASTIK	106

HÜTTE

MINDELHEIMER HÜTTE	120 – 121
--------------------	-----------

IMPRESSUM

Herausgeber: DAV Sektion Mindelheim,
www.alpenverein-mindelheim.de
Texte: DAV Sektion Mindelheim
Gestaltung und Druck: Druckerei Wagner,
Mindelheim
Gedruckt auf PEFC zertifiziertem, umwelt-
freundlichem Papier mit mineralöl- und kobaltfreien
Druckfarben. Die Druckfarben erfüllen die Vorgaben
für Druckprodukte von EU-Eco-Label sowie dem
Blauen Engel.

NUTZT UNSER NEWSLETTERANGEBOT



NEWSLETTER



- EINFACH PER E-MAIL
- UM KEINEN TOURENTERMIN MEHR ZU VERPASSEN
- UM IMMER GUT INFORMIERT ZU SEIN



Wir versenden in unregelmäßigen Abständen E-Mails, in denen z.B. Tourentermine der nächsten Zeit aufgeführt sind.

Dadurch wird man frühzeitig nochmals an Termine erinnert und versäumt so keine Touren mehr. Außerdem enthält dieser Newsletter aktuelle Meldungen und informiert euch über kurzfristig eingeschobene Termine oder Touren.

DESHALB GANZ WICHTIG!

Wer diesen Newsletter bislang nicht erhalten hat, aber zukünftig informiert werden will, kann sich mit einer kurzen Info an unsere Geschäftsstelle (am besten gleich mit einer E-Mail an: info@dav-mn.de) auf den Verteiler setzen lassen.



Gerhard Groos

1. Vorsitzender
0170 2261117
vorstand@dav-mn.de



Rudi Engel jun.

2. Vorsitzender
0173 5222674
vorstand2@dav-mn.de



Michael Schwarz

Schatzmeister
0176 61784030
finanzen@dav-mn.de



Hannes Moser

Jugendreferent
jugend@dav-mn.de



Mathias Mesenburg

Schriftführer
schriftfuehrung@
dav-mn.de

Ausbildungsreferent:

Hans Hörmann
08392 934112
ausbildung@dav-mn.de

Öffentlichkeit:

Ute Bergmaier
0170 9055842
marketing@dav-mn.de

Wegewart:

Günther Maute
08261 21681
info@dav-mn.de

Digitale Medien:

Wolfgang Stache
0174 9999174
homepage@dav-mn.de

Hüttenreferent:

Alexander Laug
0171 8341446
info@dav-mn.de

Kletteranlagereferent:

Georg Zimmermann
0157 71886811
kletteranlage@dav-mn.de

Boulderreferentin:

Carina Woitalka
info@dav-mn.de

**Natur- und
Klimaschutzreferentin:**

Leonie Brunner
klimaschutz@dav-mn.de

Materialwart:

Benni Kormann
info@dav-mn.de

Klettersteigwart:

Peter Wiedemann
info@dav-mn.de



Wir gratulieren zur Ausbildung



Angelina Stehr und Georg Zimmermann

Damit an den Wänden der Kletteranlage Routen in verschiedenen Schwierigkeitsgraden entstehen, setzt der DAV auf kreative, ehrenamtliche Routenschrauber. Die „Schrauber“ sind erfahrene Kletterinnen und Kletterer, die bereits Routen geschraubt und eine zweiwöchige Ausbildung zum Routenbauer absolviert haben.

Wir gratulieren Angelina Stehr (Jugendleiterin) und Georg Zimmermann (Kletterturmreferent) zur erfolgreich absolvierten **Routenbauerausbildung** und freuen uns auch in Zukunft auf abwechslungsreiche Kletterrouten.



Dana Vanessa Strobl

Wir gratulieren zum erfolgreichem Abschluss zur **Jugendleiterin**.

Dana ist 18 Jahre alt und hat im September eine Ausbildung begonnen. Ihre Hobbys sind, neben Klettern und Bouldern, Lesen, Skifahren und Volleyball.

Seit 2017 ist sie über die Jugendgruppe „Seilschnecke“ Mitglied in unserer Sektion. Dana ist eine unserer Betreuerinnen der Kinderklettergruppen „Seilschnecken Minis“ und „Kletteraffen“. Dana hat sich ambitionierte Ziele gesteckt:

- mehr Aktivitäten für Jugendliche im Alter zwischen 12 und 16 Jahren
- Gruppenübergreifende Aktivitäten wie z.B. Zelten am Turm oder Kinoabend in der GS
- Vernetzung von Gleichaltrigen z.B. zum spontanen Klettern

Wir wünschen ihr dazu viel Erfolg!



Rebekka Eberle

Rebekka ist 23 Jahre alt, macht eine Ausbildung zur Chemielaborantin und ist vor drei Jahren über die Jugendgruppe „Seilschnecke“ in unsere Sektion eingetreten. Bouldern, Klettern und Wandern sind dabei zu ihrer großen Leidenschaft geworden.

Diese Begeisterung möchte sie gerne an Kinder weitergeben und hat deswegen dieses Jahr die Ausbildung zur **Jugendleiterin** erfolgreich abgeschlossen.

So kann Rebekka jetzt bei den „Seilschnecken Minis“ mithelfen, die Gruppenstunden auf der Kletteranlage, im Boulderraum, der Geschäftsstelle oder in der freien Natur abwechslungsreich zu gestalten.

„Ich freue mich auf diese Aufgabe“, so Rebekka.



Tobias Prießnitz

Tobi hat eine 2 x 9 tägige Ausbildung zum „**Fachübungsleiter Skilauf**“ absolviert. Diese Ausbildung vermittelt modernes Skifahren auf und abseits der Piste sowie die entsprechende Methodik auf höchstem Niveau. Grundlage der Ausbildung sind die Grundsätze des aktuellen Sport und Skiunterrichts. Dabei wird größter Wert auf umweltgerechtes Verhalten gelegt. Tobi wird damit zukünftig unseren Sektionsmitgliedern Skitechniken auf Anfänger und Fortgeschrittenenniveau vermitteln. Na denn, wünschen wir Ski Heil!



Steffi Fischer und Michael Baumann zur erfolgreichen Ausbildung „**Trainer*in C Sportklettern Breitensport Indoor**“.

Beide sind bereits als Kletterbetreuer für unsere Sektion tätig und haben jetzt noch eine zusätzliche, 7-tägige Ausbildung absolviert. Voraussetzung für diesen Kurs war eine abgeschlossene Kletterbetreuerausbildung und Kletterfähigkeit mindestens im Grad 6+ „onsight“.

Sie übernehmen an unserer Kletteranlage, zusätzlich zu den üblichen Kletterkursen, die ergänzende Ausbildung unserer Kletterer für erweiterte Sicherungs- und Klettertechnik. Beide engagieren sich im „Betreuten Klettern“ (jeden Montag von 18.00 bis 20.00 Uhr während der Outdoor-Klettersaison) und machen diesen Event zu einer festen und viel besuchten Größe. Dieser Erfolg macht uns sehr stolz. Steffi leitet zudem die „Women Only“-Klettergruppe. Wir wünschen den beiden viel Erfolg bei ihren neuen Aufgaben.





Alexander Laug

Alex kommt aus Mindelheim, ist 50 Jahre alt und arbeitet als Architekt. Seit seiner Jugend ist er viel in den Bergen unterwegs, beim Wandern auf Fernwanderwegen über die Alpen oder auf Klettersteigen. Seit 2013 ist er Mitglied in unserer Sektion, ist jetzt begeisterter Kletterer, geht gerne Hochtouren und macht im Winter Skitouren. Seit 2021 ist er Tourenleiter in unserer Sektion. Aber auch beim Frundsbergfest kann man ihn antreffen, wenn er bei festlicher Musik für die „Mindelheimer Fanfarengruppe“ an der Pauke den Takt angibt.

Bei der Jahreshauptversammlung 2023 wurde Alex zum **Hüttenreferenten** gewählt.

Wir wünschen ihm viel Erfolg bei seiner neuen Aufgabe.



Benni Kormann

Benni ist 45 Jahre alt und wohnt seit 11 Jahren in Mindelheim. Er arbeitet in der Entwicklung von Technologie-Software bei den Grob-Werken.

Seine Hobbies sind Klettern auf unserer Kletteranlage sowie am Felsen, Mountainbiken und seit kürzerem auch Skitouren.

Auf der Jahreshauptversammlung wurde Benni zum **Materialwart** ernannt und in den **Beirat** gewählt. Er ist damit verantwortlich für die Kontrolle und Pflege der inzwischen umfangreichen Leihhausrüstung unserer Sektion.

Wir wünschen Benni alles Gute für seine neuen Aufgaben.



Carina Weitalka

Carina ist seit 2010 Mitglied in unserer Sektion.

Wenn sie im Sommer nicht auf der Kletteranlage ist, findet man sie beim Klettern am Fels oder auf Tour mit dem Mountainbike. Auch alpine Bergtouren stehen dann auf ihrem Programm. Im Winter ist sie des Öfteren mit dem Splitboard unterwegs oder beim Bouldern/Klettern in der Halle.

In der letzten Jahreshauptversammlung wurde sie zur **Boulderreferentin** gewählt. Zusammen mit Harald Klein ist sie nunmehr verantwortlich für den Boulderpilz auf der Kletteranlage sowie für den Boulderraum in unserer Geschäftsstelle. Zudem informieren sich Carina und Harald auf Messen zu Neuheiten in Sachen Griffe/Volumen und kümmern sich dann um deren Beschaffung. Auch das Routensetting am Boulderpilz und im Boulderraum gehört zu ihrem Aufgabenbereich.

Schlussendlich unterstützt sie unseren Kletteranlagenreferenten Georg Zimmermann im Bezug auf „Klettern in unserer Sektion“. Seit 2023 ist sie auch in den Beirat unserer Vorstandschaft gewählt. Wir wünschen ihr viel Freude und Erfolg in ihrer neuen Challenge.



Friederike Rainer

Friederike ist verheiratet, Mama von 3 Kindern, tätig als Tagesmutter und selbstständige Kinderkrankenpflegerin. Sie ist in Mindelheim aufgewachsen und war bereits seit ihrer Jugend im Mindelheimer Alpenverein aktiv, sei es zum Klettern, bei Bergtouren oder als Jugendleiterin. „Seit diesem Jahr unterstützt sie die Familiengruppe Steinmandl als **Familiengruppenleiterin**.

Sie freut sich sehr darauf, schon die Kleinsten an die Berge und das Klettern heranzuführen!“



Hannes Moser

Hannes ist 19 Jahre alt, lebt in Bad Wörishofen und ist derzeit in der Ausbildung zum Elektroniker. Seit 2019 ist Hannes Mitglied unserer Sektion – er kommt direkt aus der Jugendgruppe Seilschnecke. Aktuell hilft er bei der Betreuung der Jugendgruppe „Seilschnecken Minis“ und ist im Jugendausschuss unser Schriftführer.

Seine Hobbies sind Klettern, Bergsteigen und die Feuerwehr.

In der Jahreshauptversammlung 2023 wurde Hannes zum **Jugendreferenten und damit zum Vorstandsmitglied** gewählt.

Hannes' Ziele sind der Ausbau von weiteren Jugendgruppen und das Werben von neuen Jugendleitern, um weitere Kindergruppen anbieten zu können.

Wir wünschen Hannes viel Freude und Erfolg bei seiner neuen Aufgabe.



Leonie Brunner

Leonie ist 28 Jahre alt, im Jahr 2021 ins Unterallgäu gezogen und arbeitet als Lehrerin an einer Grundschule.

In ihrer Freizeit nutzt sie jede freie Minute mit dem Rennrad oder mit dem MTB, um die besten Touren in den Alpen zu erkunden. Im Winter hofft sie auf guten Schnee für Skitouren.

Auf unserer Jahreshauptversammlung 2023 wurde Leonie zur **Natur- und Klimaschutzreferentin** gewählt.

Langfristig ist es ihr Ziel herauszufinden, wie wir als Sektion, aber auch jede/r Einzelne, kleine und große Veränderungen vornehmen können, um unseren Beitrag zum Klimaschutz zu leisten.

Wir freuen uns sehr und wünschen Leonie viel Erfolg bei ihrer neuen Aufgabe.

Stornoregeln

Allgemein:

Bei Absage durch den Teilnehmer fällt generell bei jeder Tour eine Bearbeitungsgebühr von 5 Euro*² pro Person an.



Neue Stornoregelung nur bei Mehrtagestouren/Mehrtageskurse

Absage durch den Tourenleiter (z. B. wegen Schlechtwetter, Krankheit):

- die Sektion trägt alle anfallenden Kosten

Absage durch den Teilnehmer:

- bis Tag 18* vor Tourstart -
Erstattung bezahlter Gebühren für Tour, Bus oder Unterkunft (abzüglich 5 Euro Bearbeitungsgebühr) *²
- Tag 17* bis Tag 8* (spätestens 10 Uhr) vor Tourstart -
25 Euro Stornogebühr (inkl. Bearbeitungsgebühr) *²
- Tag 7* bis Tag 1* vor Tourstart -
25 Euro Stornogebühr (inkl. Bearbeitungsgebühr)
und zusätzlich alle anfallenden Kosten anteilig (z. B. Busfahrkosten, o.ä.) *²
Ausnahme: Wird ein Nachrücker gefunden, nur 25 Euro Stornogebühr *²
(*Tag 0 = Tourstart)



Bei Nichterscheinen werden alle anfallenden Gebühren in voller Höhe einbehalten/berechnet!

*² Die Stornogebühren und evtl. anfallende anteilige Kosten werden per SEPA-Lastschrift vom Konto des Mitglieds abgebucht.

Bitte beachtet bei unseren Touren mit den Öffis:

Der Treffpunkt bei diesen Touren ist immer am Bahnhof in Mindelheim.

Bitte bereits mindestens 15 Min. vor der in der Tourenbeschreibung angegebenen Abfahrtszeit eintreffen, weil noch die richtige Anzahl an Bayern-Tickets gekauft werden muss.



ANMELDUNG ZU SEKTIONSTOUREN

Eine Anmeldung kann erfolgen:

- über die Eingabemaske auf unserer Homepage: www.alpenverein-mindelheim.de/sektion-mindelheim/touren-kurse-events.html.
- persönlich in der Geschäftsstelle, Luxenhoferstr. 1a, Mindelheim.
- telefonisch unter 08261 738073.

Die Anmeldung ist verbindlich und wird per E-Mail bestätigt.



Touren und Anmeldung

Mit der Anmeldung zu einer Tour oder einem Kurs, stimmst du ausdrücklich zu, dass Bilder auf denen du zu erkennen bist, sowohl auf der Webseite der DAV-Sektion Mindelheim, als auch in Printmedien veröffentlicht werden dürfen.

Ist die maximale Teilnehmeranzahl bereits erreicht, wird eine Warteliste erstellt. Wir werden dann im Nachrückverfahren über freige-wordene Plätze informieren.

Bei Anmeldung zu kostenpflichtigen Touren oder Ausbildungskursen wird generell die entsprechende Gebühr erhoben und per Lastschriftverfahren vom Teilnehmer eingezogen.

NICHTMITGLIEDER IM DAV

Unsere Sektion bietet auch Nichtmitgliedern die Möglichkeit, an Sektionstouren teilzunehmen. Sie werden jedoch erstmal nur auf die Warteliste gesetzt und können berücksichtigt werden, wenn die max. Teilnehmerzahl nicht durch eigene Mitglieder erreicht wird. Eine Teilnahme als Nichtmitglied ist bei der Sektion Mindelheim allerdings nur zweimal bei Tages-touren möglich, danach muss die Mitgliedschaft erworben werden. Nichtmitglieder haben keinen Versicherungsschutz über den DAV.

DAV-MITGLIEDER ANDERER SEKTIONEN

DAV-Mitglieder anderer Sektionen, die kein Gastmitglied in der Sektion Mindelheim sind, können sich am Touren- und Kursprogramm der Sektion Mindelheim beteiligen, werden jedoch erstmal nur auf die Warteliste gesetzt. Sie können berücksichtigt werden, wenn die max. Teilnehmerzahl nicht durch eigene Mitglieder erreicht wird. Bei kostenpflichtigen Kursen oder Touren wird dann pauschal eine um 20 € erhöhte Gebühr eingezogen.

EINE GASTMITGLIEDSCHAFT ist jederzeit möglich. Bist du bereits Mitglied in einer anderen Sektion, zahlst du als Gastmitglied bei uns einen Beitrag von 26,00 € p.a. (C-Mitgliedschaft).

ALLGEMEINE HINWEISE

Für minderjährige Tourenteilnehmer ist die Zustimmung der Erziehungsberechtigten erforderlich.



Birgit Brugger
Tourenleiterin
0176 78824276



Josef Eberhard
Wanderleiter
0176 55190051



Maria Eisele
Tourenleiterin
01520 1705676



Rudi Engel sen.
Bergsteigen
08269 960770



Rudi Engel jun.
Tourenleiter
0173 5222674



Dr. Hannes Götzfried
Tourenleiter
0171 5629708



Sebastian Högg
Tourenleiter
0175 5620064



Hans Hörmann
Tourenleiter
08392 934112



Margit Huber
Bergsteigen
08261 20217



Richard Kocher
Hochtouren
0171 5108985



Winni Kohler
Hochtouren
08247 34254



Hubertus Kraus
Bergsteigen
0173 4144151



Alexander Laug
Tourenleiter
0171 8341446



Mario Leinsle
Skibergsteigen,
Freerideguide
08269 960317



Kornelia Marschall
Wanderleiterin
08261 3777



Wolfgang Mauler
Tourenleiter
08261 3233



Günther Maute
Tourenleiter
08261 21681



Mathias Mesenburg
Tourenleiter
0151 59184668



Dr. Daniel Pascher
Hochtouren,
MTB-Guide (DIMB)
0162 1669269



Tobias Prießnitz
Bergsteigen, Fach-
übungsleiter Skilaut
0176 78351394



Peter Riedmaier
Bergsteigen
08261 21160



Gerhard Schlodder
Tourenleiter
0171 1114630



Wolfgang Stache
Tourenleiter
0174 9999174



Christine Stehr
Tourenleiterin
0157 57720910



Toni Thalmeir
MTB
0176 64099450



Siegfried Weippert
Alpinklettern
08261 21100



Peter Wiedemann
Bergsteigen
0175 3526423

Familiengruppenleiter

Jugendleiter



Friederike Rainer
01520 1652079



Sebastian Schunke
08336 8011383



Rebekka Eberle
jugend@dav-mn.de



Angelina Stehr
jugend@dav-mn.de



Michael Schwarz
jugend@dav-mn.de



Dana Strobl
jugend@dav-mn.de

Piktogramme



Bergsteigen



Wandern



Familien-
tour



Klettern



Klettersteig



Hochtour



Ausbildung /
Kurs / Training



Versammlung /
Vortrag



Radfahren



MTB Tour



Wasser-
wandern



Skifahren



Skitour



Schnee-
schuhtour



HALLO, WIR SUCHEN DICH!...

...JA, GENAU DICH!

Hast du Interesse, in unserer Sektion als Wanderleiterin und Wanderleiter tätig zu werden, so scheue dich nicht, dich an uns zu wenden. Du bist viel und gern in den Bergen unterwegs, du engagierst dich gerne im Team und du identifizierst dich mit den Zielen des DAV? Dann bist du bei uns genau richtig. Die Ausbildung zum Wanderleiter dauert sieben Tage und befähigt dich zum Führen von Gruppen auf mittelschweren, markierten Wegen, ohne versicherte Passagen, ohne Seil und ohne Klettersteigausrüstung und für die Organisation von Gemeinschaftstouren. Weiterführende Ausbildungen wären bei Interesse die zum „Trainer C Bergwandern“ oder die „Zusatzqualifikation Schneeschuhergsteigen“. Wenn du bei uns aktiv werden willst, so melde dich bei uns. Gemeinsam finden wir eine Möglichkeit, wie du deine Fähigkeiten für die Natur und die Gemeinschaft nutzen kannst. Ruf uns an oder schreib eine E-Mail. Ansprechpartner findest du auf der Homepage oder im Jahresprogramm. Wir alle werden dir helfen, einen Platz in unsere Mitte zu finden.

Nicht nur schauen - auch mitmachen... 😊 ...hier geht's zum Tourenprogramm



Blick vom Saulakopf auf den Lüner See, Bild: Wolfgang Stache

Wintersport Bergsport Klettern Fahrrad

LEIDENSCHAFT AM BERG



BESUCHEN SIE UNS IM INTERNET
www.sport-schindele.de

SERVICE-TELEFON
(0 83 06) 97 59 40

Sport **SCHINDELE**
alpin, rad- & outdoorsport



JETZT FAN WERDEN!
www.facebook.com/sportschindele

Schuh-Sport Schindele GmbH | Marktplatz 4 • 87671 Ronsberg



Freitag, 29.12.2023

Kulinarische Wanderung „zwischen den Jahren“

Auf zu einer Wanderung ohne lange Anreise. Es geht von Mindelheim nach Unterauerbach zum Weißwurstessen. So gestärkt geht es dann über Verdauungs-Umwege zurück nach Mindelheim.

- Ausgangsort: Mindelheim
- Einkehrmöglichkeit: ja
- Gehzeit: 3-4 Std.
- Abmarschzeit: 9.30 Uhr
- Treffpunkt: Parkplatz Geschäftsstelle
- Ausrüstung: A1
- Voraussetzung: V1 + Hunger
- Leitung: Maria Eisele
- Tourennummer: 23-1201
- max. Teilnehmeranzahl: 12 Personen

Freitag, 15.12.2023
Anmeldeschluss
für Pisteln für
Tourenländer*innen
am 02.01.24

Mittwoch,
27.12.2023
Anmeldeschluss
für LVS-Kurs vom
14.-15.01.



Dienstag, 02.01.

Pisteln für Tourenländer*innen

So wie auch in den letzten Jahren vor der Skitourensaison lautet unser Motto: Techniktraining auf und neben der Piste - mehr Spaß und Sicherheit im Gelände! An diesem Tag bekommt ihr Tipps für eure Skitechnik in verschiedenen Schneearten.

- Anreise mit: Privat-PKW
- Anmeldeschluss: Freitag, 15.12.
- Ausgangsort: Allgäu/Kleinwalsertal
- Einkehrmöglichkeit: ja, im Skigebiet
- Abfahrtszeit: 7.00 Uhr
- Treffpunkt: nach Absprache
- Anmerkungen: Kosten für Liftkarte
- Ausrüstung: Alpinski-ausrüstung mit Helm
- Leitung: Mario Leinsle
- Tourennummer: 101
- max. Teilnehmeranzahl: 6
- Kostenbeitrag: 15 €



Skigebiet Ifen, Bild: Peter Wiedemann



Sonntag, 07.01.

LVS-Auffrischung

Wir wollen bei diesem Training (kein Kurs!) den Umgang mit dem LVS-Gerät auffrischen und durch Üben die Routine für die Organisation einer schnellen und reibungslosen Verschüttetensuche zu erlangen. Dabei werden wir auch versuchen, eine Mehrfachverschüttung mittels der Ausblendefunktion zu meistern. Voraussetzung dafür ist, dass man sein LVS-Gerät anwenden kann. Eigene Ausrüstung mitbringen.

- Ausgangsort: Mindelheim
- Treffpunkt: 10.00 Uhr Parkplatz an der Geschäftsstelle
- Kostenbeitrag: 15 €
- Leitung: Peter Wiedemann
- Tourennummer: 102
- max. Teilnehmeranzahl: 12

Mittwoch, 10.01.

**Anmeldeschluss
Skitechnik am 13.01.**

Skitour Kleinwalsertal am 14.01.

Skifahren und Freeriden am 03.02.



Sonntag, 07.01.

Tourenskitest mit Sport Schindele

So ziemlich alle namhaften Tourenskihersteller werden vor Ort sein und ihre neuesten Modelle zum Ausprobieren vorstellen. Der Ablauf ist einfach: man geht an den jeweiligen Stand, lässt sich beraten, wählt einen Ski aus, die Bindung wird auf den eigenen Stiefel eingestellt und ab geht's zum Ausprobieren auf die Skipiste oder abseits davon.

- Anreise: Selbstanreise
- Ausgangsort: Passstüble beim Schwabenhof, kurz vor Balderschwang



Bild: Peter Wiedemann



Donnerstag, 11.01.

Schafkopfabend

Bei einem gemütlichen Schafkopfabend geht es nicht nur um Wenz und Solo, man kann nebenbei auch hervorragend über Bergerlebnisse fachsimpeln. Wir wünschen allen Schaf- und Widderköpfen ein "Gut Blatt".

- Treffpunkt: Nebenzimmer im Gasthaus "Drei König"
- Beginn: 19.00 Uhr
- Anmerkungen: Anmeldung bei Peter Wiedemann unter 0175 3526423
- Leitung: Peter Wiedemann
- max. Teilnehmeranzahl: 11





Samstag, 13.01.

Reuterwanne (1.542 m) und Pfeifferberg (1.458 m)

Von Jungholz aus starten wir unsere Tour Richtung Reuterwanne. An der Alpe Reuterwanne werden wir eine kurze Rast einlegen, um dann weiter auf den Gipfel zu gehen. Dort genießen wir den herrlichen Ausblick bevor wir uns auf den Weg zum Pfeifferberg machen. Ein kurzer Abstieg und ein weiterer kleiner Anstieg und wir haben den Pfeifferberg erreicht. Von dort aus zur Alpe Stubental und nach einer Rast geht es wieder zurück nach Jungholz.

- Anreise mit: Sektionsbus
- Fahrkosten: 17 € pro Teilnehmenden
- Ausgangsort: Jungholz
- Einkehrmöglichkeit: Stubental Alpe
- Gehzeit/Höhendiff.: 5 Std./600 Hm
- Abfahrtszeit: 8.00 Uhr
- Treffpunkt: Parkplatz Geschäftsstelle
- Ausrüstung: A6
- Voraussetzung: V1
- Leitung: Margit Huber
- Tourennummer: 103
- max. Teilnehmeranzahl: 7



Samstag, 13.01.

Schlitten und Schnee mit Dreh

Wir hoffen auf Schnee, packen die Schlitten oder Bobs und machen uns auf den Weg Richtung Drehhütte bei Schwangau. Brotzeit nehmen wir mit und je nach Wetter und Laune wandern wir bis zur Hütte oder nicht - rasant und spaßig wird die Abfahrt in jedem Fall!

- Anreise mit: Öffis
- Vorbereitungen: per Mail
- Anmeldeschluss: 10.01.
- Ausgangsort: Bahnhof Mindelheim bzw. Parkplatz Drehhütte in Schwangau
- Hütte: Drehhütte
- Gehzeit/Höhendiff.: ca. 2 Std.
- Abfahrtszeit: 8.00 Uhr
- Treffpunkt: Bahnhof Mindelheim
- Leitung: Friederike Rainer, Sebastian Schunke
- Tourennummer: 104
- max. Teilnehmeranzahl: unbegrenzt



Samstag, 13.01.

Skitechniktraining

Nach dem Einfahren feilen wir am Vormittag auf der Piste an der Fahrtechnik. Das Techniktraining richtet sich an Skitourengänger, die schwarze Pisten sturzfrei und rote Pisten sicher befahren können.

- Anreise mit: Privat-PKW
- Vorbereitungen: per WhatsApp
- Anmeldeschluss: 10.01.
- Ausgangsort: Kleinwalsertal oder Tannheimer Tal
- Einkehrmöglichkeit: ja
- Abfahrtszeit: 6.15 Uhr
- Treffpunkt: Parkplatz Geschäftsstelle
- Anmerkungen: Die Gruppe trifft sich mit Tobias in Kaufbeuren, Gasthaus Belfort
- Ausrüstung: Alpinski und Helm
- Kostenbeitrag: 15 €
- Leitung: Tobias Prießnitz
- Tourennummer: 105
- max. Teilnehmeranzahl: 6



Sonntag, 14.01.

Skitour im Kleinwalsertal oder Tannheimer Tal

Das genaue Tourenziel wird abhängig von Wetter- und Schneeverhältnissen kurzfristig festgelegt.

- Anreise mit: Privat-PKW
- Vorbesprechung: per WhatsApp
- Anmeldeschluss: 10.01.
- Ausgangsort: Kleinwalsertal oder Tannheimer Tal
- Einkehrmöglichkeit: keine
- Gehzeit/Höhendiff.:
ca. 4 Std./1.500 Hm
- Abfahrtszeit: 6.15 Uhr
- Treffpunkt: Parkplatz Geschäftsstelle
- Anmerkung: Selbstanreise der Teilnehmenden vom Parkplatz Geschäftsstelle zum Gasthaus Belfort (Kaufbeuren)
- Ausrüstung: A5
- Voraussetzung: V9+
- Leitung: Tobias Prießnitz
- Tourennummer: 106
- max. Teilnehmeranzahl: 6



Sonntag-Montag, 14.01. und 15.01.

LVS - Kurs für Schneeschuh- und Skitourengänger*innen

FÜNFZEHN MINUTEN – in dieser Zeit besteht für von Lawinen Verschüttete die größte Überlebenschance. Davon ca. 5 Minuten reine Suchzeit, verbleiben noch 10 Minuten für die genaue Punktortung und das effiziente und schnelle Ausgraben von Verschütteten. Die besten LVS-Geräte nützen uns also nichts, wenn wir im Notfall nicht schnell und effektiv damit umgehen können. In diesem „LVS-Basiskurs“ erlernst du unter Anleitung eines geprüften Fachübungsleiters, was genau im Ernstfall abseits der Piste zu tun ist. Du übst das richtige Verhalten nach einem Lawinenunfall mit intensivem Training der Verschüttetensuche, dem Sondieren und dem schnellen, effizienten Ausgraben eines Verschütteten, damit im Ernstfall keine unnötigen Minuten verstreichen. Der Kurs ist ideal für Einsteiger und Einsteigerinnen, sowie alle, die ihr Wissen auffrischen wollen.

- Anreise mit: Sektionsbus
- Buskosten: 17 € pro Teilnehmenden
- Ausgangsort: Parkplatz Ifenbahn
- Stützpunkt: Schwarzwasserhütte
- Abfahrtszeit: 6.00 Uhr
- Treffpunkt der Teilnehmenden: Parkplatz an der Geschäftsstelle
- Treffpunkt mit dem Tourenleiter: in Obergünzburg
- Ausrüstung: A2/A5/A6
- Anmerkung: Leih-ausrüstung gleich beim Anmelden reservieren.
- Kursgebühr: 60 €
- Leitung: Hubertus Kraus
- Tourennummer: 107
- max. Teilnehmeranzahl: 7
- Anmeldeschluss: 27.12.2023



LVS Übung, Bild: Inge Siebert



Donnerstag und Sonntag, 18.01. und 21.01.

Schneeschuhgehen für Anfänger*innen - Theorie und Praxis

Dieser Kurs ist gedacht für alle, die mit dem Schneeschuhgehen noch am Anfang stehen, aber auch für Fortgeschrittene, die das Schneeschuhgehen innerhalb einer Sektionstour kennenlernen wollen. Wir treffen uns am Donnerstag, um 18.00 Uhr im Nebensaal vom Gasthaus "Drei König" zum Theorieabend. Die Themen sind: Ausrüstung, Leihhausrüstung, Kleidung, Essen + Trinken, Packen, Ideen zum Suchen und Finden von Schneeschuhtouren, Wetter, Sicherheit, Planung und Organisation einer Schneeschuhtour sowie Anreise mit Öffis. Am Sonntag gehen wir dann gemeinsam die am Donnerstag geplante Schneeschuhwanderung mit Techniktraining für Auf- und Abstieg. Ziel des Kurses ist es, leichte Schneeschuhwanderungen selbstständig zu planen und sein eigenes Leistungsvermögen kennenzulernen, um bei Sektionstouren keine "Bremse" zu sein.

Theorieabend Donnerstag, um 18.00 Uhr im Nebensaal von Gasthaus "Drei König". Bereits vorhandene Ausrüstung bitte mitbringen.

- Praxistag Sonntag: gemeinsame Schneeschuhwanderung
- Ausgangsort: gemäß Tourenplanung
- Einkehrmöglichkeit: ja
- Gehzeit/Höhendiff.: gemäß Tourenplanung
- Anreise mit: Öffis
- Abfahrtszeit: nach Absprache
- Treffpunkt: nach Absprache
- Anmerkungen: eigenes Material zur Besprechung mitbringen
- Ausrüstung: A6
- Voraussetzung: V1
- Kursgebühr: 30 €
- Leitung: Peter Wiedemann
- Tourennummer: 108
- max. Teilnehmeranzahl: 12



Samstag, 20.01.

Schneeschuhrunde von Bad Hindelang über das Tiefenbacher Eck

In der Hoffnung auf genügend Schnee zum Jahresanfang, erwartet uns eine traumhafte Schneeschuhtour direkt oberhalb von Bad Hindelang über den Boaleskopf (1.576 m) zum Tiefenbacher Eck (1.525m). Absolut lawinensichere Schneeschuhtour, bei der im Mittelstück ein kurzes, sehr steiles Stück bewältigt werden muss. Am höchsten Punkt bietet sich ein perfektes Panorama auf die Allgäuer Alpen.

- Anreise mit: Sektionsbus
- Buskosten: 17 € pro Teilnehmenden
- Ausgangsort: Bad Hindelang
- Einkehrmöglichkeit: Hirschbergalpe (1.500 m)
- Gehzeit/Höhendiff.: 5 Std./650 Hm
- Abfahrtszeit: 7.30 Uhr
- Treffpunkt: Geschäftsstelle
- Ausrüstung: A6 ohne LVS Ausrüstung
- Voraussetzung: V1
- Leitung: Kornelia Marschall
- Tourennummer: 109
- max. Teilnehmerzahl: 6



Sonntag, 21.01.

Skitour im Allgäu

Das Tourenziel im Allgäu bzw. Kleinwalbertal wird nach den Wetter-, Lawinen- und Schneebedingungen kurzfristig ausgesucht.

- Anreise mit: Sektionsbus
- Buskosten: ca. 17 € pro Teilnehmenden
- Einkehrmöglichkeit: nach der Tour
- Gehzeit/Höhendiff.:
3 Std. / 800-1.000 Hm
- Abfahrtszeit: 7.00 Uhr
- Treffpunkt: Geschäftsstelle
- Ausrüstung: A5
- Voraussetzung: V8
- Leitung: Winni Kohler
- Tourennummer: 110
- max. Teilnehmeranzahl: 5

Sonntag, 21.01.

**Anmeldeschluss Skitourenkurs
am 28.01.**



Donnerstag, 25.01.

Vollmondrodeln von der Drehhütte

Wir wandern mit den Schlitten im Schlepptau zur Drehhütte und lassen uns dort erstmal von den Wirtsleuten kulinarisch verwöhnen. Wenn es dunkel wird und sich der Vollmond zeigt, rodeln wir mit Stirnlampe zurück zum Parkplatz.

- Anreise mit: Sektionsbus
- Fahrkosten: 15 € pro Teilnehmenden
- Ausgangsort: Parkplatz Drehhütte
- Einkehrmöglichkeit: Drehhütte
- Gehzeit/Höhendiff.: 2 Std./350 Hm
- Abfahrtszeit: 12.30 Uhr
- Treffpunkt: Parkplatz Geschäftsstelle
- Anmerkungen: Stirnlampe nicht vergessen
- Ausrüstung: A1
- Voraussetzung: V1
- Leitung: "Kiwi" Hongying Wang und Thomas Erz
- Tourennummer: 111
- max. Teilnehmeranzahl: 6



Kiwi und Thomas leiten ihre erste Tour für unsere Sektion



Sonntag, 28.01.

Die erste Spur

Manchmal braucht es nicht viel, um ausgetretene Wege zu verlassen und ein eigenes Tiefschneerevier zu erobern. Ich zeige Euch, wie Ihr mit der passenden Ausrüstung, einer guten Planung und ein wenig Gespür Euren persönlichen Traumtag im Backcountry gestalten könnt, ohne dabei die Sicherheit zu vernachlässigen. Voraussetzung ist der sichere Umgang mit dem LVS-Gerät und Erfahrung im Tiefschneefahren.

- Anreise mit: Privat-PKW
- Vorbesprechung: telefonisch
- Anmeldeschluss: 21.01.
- Ausgangsort: Tannheimer Tal
- Einkehrmöglichkeit: keine
- Gehzeit/Höhendiff.: 6 Std./800 Hm
- Abfahrtszeit: 7.00 Uhr
- Treffpunkt: ATU Mindelheim
- Anmerkungen: nur bei sicherer Lawinenlage
- Ausrüstung: A5
- Voraussetzung: V8
- Kursgebühr: 30 €
- Leitung: Dr. Daniel Pascher
- Tourennummer: 112
- max. Teilnehmeranzahl: 5

Investieren,
engagieren,
fördern ...



Unser neues Bankgebäude
in Memmingerberg



Baumpflanz-
aktion



Spenden für Vereine
und Institutionen

Wir setzen Zeichen -
in der Region, für die Region.

Morgen kann kommen.

Wir machen den Weg frei.

... damit unsere Region
lebens- und liebenswert bleibt.



vr-memmingen.de

VR-Bank
Memmingen eG





Montag, 29.01.

Intensivvortrag "Das Lawinenproblem Triebsschnee"

Mit Triebsschnee sieht sich der Tourengänger häufig konfrontiert, weil Neuschnee ganz ohne Windeinwirkung eher selten vorkommt und häufig nur eine Wunschvorstellung bleibt. Dass Triebsschnee durch Windeinwirkung entsteht, ist den meisten Tourengängern geläufig. Aber wie entsteht Triebsschnee eigentlich genau, wie funktioniert Triebsschnee und was macht ihn so gefährlich? Welche Lawinenprobleme gibt es? Was ist Lee und Luv, was passiert bei der Verfrachtung mit den Schneekristallen im Mikrostrukturbereich und wie kann ich gebundenen Schnee von kohäsionslosem unterscheiden? Diese und weitere Grundfragen wird Florian Pöhler in seinem ausführlichen Vortrag klären, um im betont praxisnahen Vortragsteil auf die Windzeichen im Einzelnen eingehen zu können. Der Teilnehmer lernt hierbei Windzeichen zu bestimmen und durch Ableitung der Windrichtung Rückschlüsse auf die Lage des Triebsschnees und auf sein Handeln zu ziehen. Zur Erhöhung des Lerneffekts darf in diesem Teil gerne mitgearbeitet werden. Der Vortrag zeichnet sich durch eine Fülle praxisnaher Fotos und Bebilderungen aus und richtet sich primär an interessierte Tourengänger mit lawinenkundlichem Basiswissen.

- Anreise mit: Sektionsbus für die ersten 7 Anmeldungen, danach werden vor Ort Fahrgemeinschaften mit privaten PKW gebildet.
- Treffpunkt: 18.15 Uhr am Parkplatz Geschäftsstelle
- Beginn: 19.00 Uhr
- Austragungsort: Restaurant Olympia in Türkheim, Rosenstraße 14
- Referent: Florian Pöhler
- Eintritt: frei
- Leitung: Ortsgruppe Türkheim
- Tourennummer: 113
- max. Teilnehmeranzahl: unbegrenzt



Lawinenproblem Triebsschnee

Montag 29.01.

Anmeldeschluss

Skitour Zwickspitze am 03.02.

Skitour Viererkar am 18.02.



Donnerstag, 01.02.

Die Sektion Mindelheim zum Kennenlernen

An diesem Abend könnt ihr die Sektion näher kennenlernen. Die Vorstandschaft und einige Tourenleiter stellen sich vor. Über die Aktivitäten der Sektion wird informiert. Ebenso über die Kletteranlage und die Mindelheimer Hütte. Das Programm 2024 wird erläutert und einige Touren werden besprochen. Es besteht auch die Möglichkeit, sich persönlich mit der Vorstandschaft und den Tourenleitern zu unterhalten.

- Beginn: 19.00 Uhr
- Treffpunkt: Gasthaus „Drei König“ Mindelheim
- Leitung: Gerhard Groos



Samstag, 03.02.

Skitour auf die Zwickspitze (2.301 m)

Von Gramais aus – einem der schönsten Bergsteigerdörfer des Lechtals – steigen wir zunächst über sehr schöne Skihänge zum Gampensattel (2132 m) auf. Danach geht es über einen weiteren Skihang bis kurz unter den Gipfel. Für die letzten Meter sind ggf. Snowlines oder Steigeisen nützlich, was wir rechtzeitig vorher abklären, wenn die Verhältnisse vor Ort abgefragt sind.

- Anreise mit: Privat-PKW
- Anmeldeschluss: 29.01.
- Ausgangsort: Gramais
- Einkehrmöglichkeit: nach der Tour
- Gehzeit/Höhendiff.: 4 Std. / 1.140 Hm
- Abfahrtzeit: nach Absprache
- Treffpunkt: Parkplatz Geschäftsstelle
- Anmerkungen: Schwierigkeit: WS bis ZS
- Ausrüstung: A5
- Voraussetzung: V9
- Leitung: Toni Thalmeir
- Tourennummer: 201
- max. Teilnehmeranzahl: 7



Samstag, 03.02.

Schneeschuhwanderung

Bizarre Eisbildungen verwandeln den Eistobel im Winter in eine Märchenwelt aus Schnee, Fels und Eis. Die Begehung des Tobels erfordert Trittsicherheit. Snowlines oder Grödel sind Pflicht.

- Anreise mit: PKW
- Ausgangsort: Parkplatz Eistobel (Gemeinde Grünenbach)
- Einkehrmöglichkeit: Gasthaus Adler Riedholz
- Gehzeit: 4 Std
- Abfahrtszeit: 8.00Uhr
- Treffpunkt: Parkplatz Geschäftsstelle
- Ausrüstung: A1 + Snowlines/Grödel
- Voraussetzung: V1
- Leitung: Maria Eisele
- Tourennummer: 202
- max. Teilnehmeranzahl: 7



Leichte Tour mit Maria, Bild: Peter Wiedemann



Samstag, 03.02.

Skifahren & Freeriden

Tagesausfahrt zum Alpinski fahren bzw. Freeriden. Entweder nur auf der Piste oder wenn es die Schnee- und Wetterbedingungen zulassen, auch im "pistennahen" Gelände. Das genaue Tourenziel wird abhängig von Wetter- und Schneeverhältnissen kurzfristig festgelegt.

- Anreise mit: Privat-PKW
- Vorbereitungen: per WhatsApp
- Anmeldeschluss: 10.01.
- Ausgangsort: Skigebiet (max. 1,5 Std. Fahrtzeit)
- Einkehrmöglichkeit: Skigebietshütten
- Abfahrtszeit: 6.00 Uhr
- Treffpunkt: Parkplatz Geschäftsstelle
- Anmerkungen: Die Teilnehmenden treffen Tobias beim Gasthaus Belfort (Kaufbeuren)
- Ausrüstung: Alpinski ausrüstung und, nach Absprache, Rucksack, Schaufel, Sonde, LVS-Gerät
- Leitung: Tobias Prießnitz
- Tourennummer: 203
- max. Teilnehmeranzahl: 6

Anmeldeschluss

Freitag 16.02.

Skitour rund um die Hanauer Hütte vom 29.02.-01.03.



Samstag, 17.02.

Mittelschwere Skitour

Das Tourenziel im Allgäu, Kleinwalsertal oder Lechtal wird nach den vorherrschenden Schnee- und Lawinverhältnissen ausgesucht.

- Anreise mit: Privat-PKW
- Einkehrmöglichkeit: nach der Tour
- Gehzeit/Höhendiff.: 4 Std./1.100 Hm
- Abfahrtszeit: 7.00 Uhr
- Treffpunkt: Parkplatz Geschäftsstelle
- Ausrüstung: A5
- Voraussetzung: V9
- Leitung: Peter Riedmaier
- Tourennummer: 204
- max. Teilnehmeranzahl: 7



Skitour Bleicherhorn



Samstag, 17.02.

Auf zur Höllritzer Alpe, Gunzesrieder Tal

Diese Tour ist für Anfänger mit guter Kondition geeignet und führt vom Parkplatz Gunzesrieder Säge (930 m) über den Ostertalberg immer auf einem Rücken entlang zur unbewirtschafteten Höllritzer Alpe (1.440 m). Der Abstieg erfolgt über das Stubachtal und die Rappenschwendalpe. Den Milchkaffee mit selbstgemachten Kuchen gibt es kurz vor dem Parkplatz im "Kamin-Eck".

- Anreise mit: Sektionsbus
- Buskosten: 17 € pro Teilnehmenden
- Ausgangsort: Parkplatz Gunzesrieder Säge
- Einkehrmöglichkeit: ja, am Ende der Tour
- Gehzeit/Höhendiff.: 5 Std./550 Hm
- Abfahrtszeit: 7.00 Uhr
- Treffpunkt: Parkplatz Geschäftsstelle
- Anmerkungen: keine LVS-Ausrüstung notwendig
- Ausrüstung: A6
- Voraussetzung: V1
- Leitung: Peter Wiedemann
- Tourennummer: 205
- max. Teilnehmeranzahl: 7



Sonntag, 18.02.

Skitour ins Viererkar (Scharte, 2.077 m)

Das Karwendel lockt mit interessanten Skitouren: Heute geht es von Mittenwald aus durch das "Kanonenrohr" ins Viererkar, das auch vorderes Dammkar genannt wird. Wir steigen bis zur Viererscharte auf, bevor wir uns die Abfahrt gönnen.

- Anreise mit: Privat-PKW
- Anmeldeschluss: 29.01.
- Ausgangsort: Mittenwald
- Einkehrmöglichkeit: nach der Tour
- Gehzeit/Höhendiff.: 4 Std./1.130 Hm
- Abfahrtszeit: nach Absprache
- Treffpunkt: Parkplatz Geschäftsstelle
- Ausrüstung: A5
- Voraussetzung: V9
- Leitung: Toni Thalmeir
- Tourennummer: 206
- max. Teilnehmeranzahl: 7



Sonntag, 18.02.

Auf den Hochschelpen (1.552 m)

Diese technisch einfache Tour ist für Tourenger mit wenig Erfahrung aber mit guter Kondition geeignet und führt von der Bushaltestelle Stelzenwald in einer weiten Schleife auf den Gipfel vom Hochschelpen. Nördlich bleiben wir ab dort noch etwas am Grat, um dann über einen Waldweg Richtung Schwarzenberglift abzusteigen. Weiter durch den Wald kommen wir auf einen Forstweg, der zum Schwabenhof führt. Dort gibt es den Milchkaffee und auch den Bus zurück zum Bahnhof.

- Anreise mit: Öffis
- Ausgangsort: Bushaltestelle an der Straße zum Riedbergpass
- Einkehrmöglichkeit: ja, am Ende der Tour
- Gehzeit/Höhendiff.: 5 Std./500 Hm
- Abfahrtszeit: 7.30 Uhr
- Treffpunkt: Bahnhof Mindelheim
- Anmerkungen: bitte 15 Min. vor Abfahrt am Bahnhof sein
- Ausrüstung: A6 + Grödel
- Voraussetzung: V1
- Leitung: Peter Wiedemann
- Tourennummer: 207
- max. Teilnehmeranzahl: 9



Hochschelpen, Bild Inge Siebert

Montag, 19.02.

Anmeldeschluss Dolomiten Höhenweg 1 vom 22.06 - 29.06.



Donnerstag, 22.02.

Schafkopfabend

Bei einem gemütlichen Schafkopfabend geht es nicht nur um Wenz und Solo, man kann nebenbei auch hervorragend über Bergerlebnisse fachsimpeln. Wir wünschen dazu allen Schafkopfbenden ein "Gut Blatt".

- Treffpunkt: Nebenzimmer im Gasthaus Drei König
- Beginn: 19.00 Uhr
- Anmerkungen: Anmeldung bei Peter Wiedemann unter 0175 3526423
- Leitung: Peter Wiedemann
- max. Teilnehmeranzahl: 11





Mittwoch, 28.02.

Skitour im Allgäu

Einfach mal unter der Woche auf Skitour, in der Hoffnung auf unverspurte Hänge und weniger Leute. Das genaue Tourenziel wird nach den Wetter-, Lawinen- und Schneebedingungen kurzfristig festgelegt.

- Anreise mit: Sektionsbus
- Buskosten: ca. 17 € pro Teilnehmenden
- Einkehrmöglichkeit: nach der Tour
- Gehzeit/Höhendiff.:
3 Std. und 800 - 1.000 Hm
- Abfahrtszeit: 7.00 Uhr
- Treffpunkt: Geschäftsstelle
- Ausrüstung: A5
- Voraussetzung: V8
- Leitung: Winni Kohler
- Tourennummer: 208
- max. Teilnehmeranzahl: 2



Donnerstag-Freitag,

29.02.-01.03.

Skitouren rund um die Hanauer Hütte

Die Tour führt von Boden aus zunächst flach in das Angerletal hinein, über die am abschließenden Felsriegel gelegene Hanauer Hütte. Von dort aus haben wir zahlreiche Variationsmöglichkeiten mit Scharten, Übergängen und Gipfeln, wie z.B. Steinkarspitze, Parzinnsscharte, Gufelseejöchl, Kogelseespitze, Kogelseescharte oder Dremelspitz Umrundung. Die genauen Ziele werden vor Ort entschieden.

- Anreise mit: Privat-PKW
- Anmeldeschluss: 16.02.
- Ausgangsort: Boden
- Stützpunkt: Winterraum Hanauer Hütte, Selbstverpflegung
- Einkehrmöglichkeit: keine
- Höhendiff.: 1. Tag ca. 1.300 Hm,
2. Tag ca. 1.200 Hm
- Abfahrtszeit: 6.00 Uhr
- Treffpunkt: nach Absprache
- Ausrüstung: A5
- Voraussetzung: V9
- Tourengebühr: 30 €
- Leitung: Mario Leinsle
- Tourennummer: 209
- max. Teilnehmeranzahl: 5



Westl. Dremelscharte, Bild: Mario Leinsle



Samstag, 09.03.

Unterhalb vom Iseler, Oberjoch

Diese Tour ist für Schneeschuhgeher, die damit erst am Anfang stehen aber gute Kondition besitzen geeignet und führt vom Parkplatz Oberjoch (1.150 m) an der Ochsenbergalpe und der oberen Ochsenalpe vorbei zur unbewirtschafteten Iseler-Platz-Hütte (1.550 m). Ab hier queren wir ostwärts zu unserer heutigen Einkehr, der Wiedhagalpe. Nach dem Milchkaffee geht es über freie Hänge mit hoffentlich ausreichend Tiefschnee zurück zum Parkplatz.

- Anreise mit: Sektionsbus
- Buskosten: 17 € pro Teilnehmenden
- Ausgangsort: Parkplatz Oberjoch
- Einkehrmöglichkeit: ja
- Gehzeit/Höhendiff.: 4 Std./400 Hm
- Abfahrtszeit: 7.00 Uhr
- Treffpunkt: Parkplatz Geschäftsstelle
- Anmerkungen: keine LVS-Ausrüstung notwendig
- Ausrüstung: A6
- Voraussetzung: V1
- Leitung: Peter Wiedemann
- Tourennummer: 301
- max. Teilnehmeranzahl: 7

Samstag 09.03

Anmeldeschluss Hike and Grill am 16.03.



Sonntag, 10.03.

Überschreitung der Hörnergruppe über 3 Gipfel

Diese leichte, aber lange Tour führt von Bolsterlang mit der Gondel erstmal hinauf zur Bergstation der Hörnerbahn (1.500 m). Von dort überschreiten wir den Weiherkopf (1.665 m) bis zum Großen Ochsenkopf (1.662 m). Nach dessen Überschreitung geht es in weitem Bogen auf einen Sattel und von hier auf das Riedberger Horn (1.780 m). Auch diesen Gipfel überschreiten wir südlich, vorbei an den Skipisten von Grasgehren und suchen uns einen möglichst flachen Abstieg durch hoffentlich unberührten Tiefschnee. Den Milchkaffee gibt es in der Skihütte von Grasgehren. Zurück geht es mit dem Bus zum Bahnhof.

- Anreise mit: Öffis
- Ausgangsort: Talstation Bolsterlang
- Einkehrmöglichkeit: ja
- Gehzeit/Höhendiff.: 600 Hm/5 Std.
- Abfahrtszeit: 7.30 Uhr, bitte 15 Min. vorher da sein
- Treffpunkt: Bahnhof Mindelheim
- Anmerkungen: Grödel mitnehmen
- Ausrüstung: A6
- Voraussetzung: V3
- Leitung: Peter Wiedemann
- Tourennummer: 302
- max. Teilnehmeranzahl: 9

Montag, 11.03.

Anmeldeschluss MTB Wallis vom 27.-30.07.



Donnerstag, 14.03.

Schafkopfabend

Bei einem gemütlichen Schafkopfabend geht es nicht nur um Wenz und Solo, man kann nebenbei auch hervorragend über Bergerlebnisse fachsimpeln. Wir wünschen allen Schafkopfpfenden ein "Gut Blatt".

- Treffpunkt: Nebenzimmer im Gasthaus "Drei König"
- Beginn: 19.00 Uhr
- Anmerkungen: Anmeldung bei Peter Wiedemann unter 0175 3526423
- Leitung: Peter Wiedemann
- max. Teilnehmeranzahl: 11



Samstag, 16.03.

"Hike and Grill" Waldspielplatz "Großer Wald"

Zwischen Rettenberg und Wertach befindet sich der wunderschöne Waldspielplatz "Großer Wald". Ganz unabhängig vom Wetter nehmen wir die kurze Wanderung in Angriff und wollen eine schöne Zeit auf dem Waldspielplatz verbringen. Weil zu dieser Jahreszeit noch keine Hütten geöffnet haben, nehmen wir Grillgut mit und nutzen den am Spielplatz angelegten Grillplatz und eröffnen die Wander-Saison auf unsere Weise. Reine Gehzeit Bushaltestelle bis Spielplatz ca. 1 Std auf kinderwagentauglichem Weg - somit für alle geeignet!

- Anreise mit: Öffis
- Vorbereitungen: per Mail
- Anmeldeschluss: 09.03.
- Ausgangsort: Parkplatz "Großer Wald" in Wertach bzw. Bahnhof Mindelheim
- Gehzeit: 1,5 Std
- Abfahrtszeit: 8.30 Uhr
- Treffpunkt: Bahnhof Mindelheim
- Anmerkungen: kinderwagentauglich
- Leitung: Friederike Rainer, Sebastian Schunke
- Tourennummer: 303
- max. Teilnehmeranzahl: keine Obergrenze



Hallenbau – (Massiv-) Holzhäuser – Dachstühle – Sanierungen

Pollingerstr. 7, 87745 Eppishausen

08266 / 360 99 00

info@zimmerei-waigel.de



Samstag, 16.03.

Mittelschwere Skitour

Das Tourenziel im Allgäu, Kleinwalsertal oder Lechtal wird nach den vorherrschenden Schnee- und Lawinverhältnissen ausgesucht.

- Anreise mit: Privat-PKW
- Gehzeit/Höhendiff.: 4 Std./ca. 1.100 Hm
- Abfahrtszeit: 7.00 Uhr
- Treffpunkt: Parkplatz Geschäftsstelle
- Ausrüstung: A5
- Voraussetzung: V9
- Leitung: Peter Riedmaier
- Tourennummer: 304
- max. Teilnehmeranzahl: 7

Sonntag, 17.03.

**Anmeldeschluss MTB Comer See
vom 29.05.-02.06.**



Donnerstag, 21.03.

Rückblick auf hochalpine Mehrtagestouren mit Rudi Engel sen.

Rudi ist bei der Auswahl seiner Mehrtagestouren sehr kreativ und hat in den letzten Jahren sicherlich einige der schönsten Weitwanderungen in der Schweiz und Österreich gemacht. Seine hochalpinen Durchquerungen sind anspruchsvoll, oft einsam und immer bildgewaltig. Diese Bilder zeigt uns Rudi in seinem Rückblick.

- Beginn: 19.30 Uhr
- Treffpunkt: Nebensaal im Gasthaus "Drei König" (Pfitz)
- Eintritt frei
- Leitung: Rudi Engel sen.





Samstag, 23.03.

Wannenkopf- überschreitung - Hörnergruppe

Diese anspruchsvolle Tour führt uns von Obermaiselstein (860 m) mit östlichem Aufstieg auf den Wannenkopf (1.712 m). Wir überschreiten den Gipfel Richtung Bolgen und biegen dann Richtung Wannenkopfhütte (1.350 m) ab. Auf der dortigen Sonnenterrasse gibt's den Milchkaffee. Abschließend geht es hinab zur Straße und mit dem Bus zurück.

- Anreise mit: Öffis
- Ausgangsort: Obermaiselstein
- Einkehrmöglichkeit: ja
- Gehzeit/Höhendiff.: 6 Std./850 Hm
- Abfahrtszeit: 7.30 Uhr - bitte 15 min. vorher da sein
- Treffpunkt: Bahnhof Mindelheim
- Ausrüstung: A6 und Grödel
- Voraussetzung: V3
- Leitung: Peter Wiedemann
- Tourennummer: 305
- max. Teilnehmeranzahl: 9



Sonntag, 24.03.

Durch den Leybachtobel zur Sonnenklause bei Hinang

Vom Bahnhof Altstädten (750 m) führt diese anfängertaugliche Tour am Leybach entlang bis knapp unter den Altstädter Hof (ca. 1.150 m). Hier queren wir südwärts und erreichen, nach einem kurzen Abstieg, unsere Einkehr, die Sonnenklause. Nach dem Milchkaffee mit selbstgemachten Kuchen erfolgt der Abstieg über St. Leonhard zurück zum Bahnhof.

- Anreise mit: Öffis
- Ausgangsort: Bahnhof Altstädten
- Einkehrmöglichkeit: ja
- Gehzeit/Höhendiff.: 4 Std./400 Hm
- Abfahrtszeit: 8.45 Uhr, bitte 15 Min. vorher da sein
- Treffpunkt: Bahnhof Mindelheim
- Anmerkungen: keine LVS-Ausrüstung notwendig
- Ausrüstung: A6
- Voraussetzung: V1
- Leitung: Peter Wiedemann
- Tourennummer: 306
- max. Teilnehmeranzahl: 9



Sonntag 31.03.

Anmeldeschluss

Skitour Entsenkopf am 07.04.

Familiengruppe Altmühltal 30.05.

Hüttennacht Staufner Haus 20.07.

APRIL



Sonntag, 07.04.

Bike-Skitour auf den Entsenkopf (2.043 m)

Wir setzen darauf, dass die Straße von Bad Hindelang ins Retterschwanger Tal zu dieser Jahreszeit schon schneefrei ist und fahren mit dem Rad (Treckingrad mit guter Bergübersetzung reicht) von Bad Hindelang aus bis zur Wankhütte, um von dort eine anspruchsvolle Skitour auf den Entsenkopf zu machen.

- Anreise mit: PKW
- Anmeldeschluss: 31.03.
- Ausgangsort: Bad Hindelang
- Einkehrmöglichkeit: nach der Tour
- Radzeit/Höhendiff.: 2,5 Std./650 Hm/12 km
- Gehzeit/Höhendiff.: 2 Std./600 Hm
- Abfahrtszeit: nach Absprache
- Treffpunkt: nach Absprache
- Ausrüstung: V5
- Voraussetzung: V9
- Leitung: Toni Thalmeir
- Tourennummer: 401
- max. Teilnehmeranzahl: 7

*Katya Stitz & Maria Wiedemann
leiten ihre erste Tour für unsere
Sektion*



Montag, 08.04.

Kulinarische Wanderung auf den Schwarzen Grat, Buchenberg/Kempton

Diese leichte Wanderung startet am Eschacher Weiher (1.000 m) und führt, immer am Grat entlang über die Wenger Egg Alpe zum Aussichtspunkt: Schwarzer Grat Turm auf 1.118 m. Der 30 m hohe Turm bietet eine fantastische Aussicht auf die Allgäuer Alpen. Auf gleichen Weg geht es danach zurück zum Auto. Jetzt folgt der kulinarische Teil: ab ca. 16.00 Uhr findet, extra für unsere Gruppe, eine Käseverkostung in der "Hoimat", Genusskäserei Eschach statt.

- Anreise mit: Sektionsbus
- Fahrkosten: 15 € pro Teilnehmenden
- Ausgangsort: Eschacher Weiher
- Einkehrmöglichkeit: nach der Tour
- Gehzeit/Höhendiff.: 4 Std./200 Hm
- Abfahrtszeit: 9.30 Uhr
- Treffpunkt: Parkplatz Geschäftsstelle
- Ausrüstung: A1
- Voraussetzung: V1
- Kostenbeitrag: für Käseverkostung 22-25 € pro Teilnehmenden (inkl. 3 kleiner Getränke)
- Leitung: Maria Wiedemann und Katya Stitz
- Tourennummer: 402
- max. Teilnehmeranzahl: 7





Mittwoch, 10.04.

Trainingsauftakt Mountainbike

Trainingsbeginn nach der Winterpause für alle geübten und ungeübten Bikerinnen und Biker. Durch die wöchentlichen Trainingsausfahrten mit ca. 25 km und 300-400 Hm werden wir unsere Kondition aufbauen und beim Techniktraining das Fahrkönnen verbessern.

- Ausgangsort: Mindelheim
- Fahrzeit: 1,5-2 Std.
- Abfahrtszeit: 18.00 Uhr
- Treffpunkt: Schwabenwiese
- Leitung: Wolfgang Mauler
- Anmeldung: direkt beim Tourenleiter unter 08261 3233



Freitag, 12.04.

Kräuterwanderung nach "Kneipp" mit Christine Wohllaib (Allgäuer Wildkräuter- führerin)

Bei einer leichten Wanderung, vorbei an einem Bienenstand, über die Kelten-schanze zur Fuggerkappelle, werden wir wertvolle Heilpflanzen mit ihren Wirkstoffen und Tipps aus der Kneipp-Lehre zur Stärkung des Immunsystems kennenlernen.

- Anreise mit: Sektionsbus
- Fahrkosten: 12 € pro Teilnehmenden
- Ausgangsort: Olgishofen
- Gehzeit: 3 Std.
- Abfahrtszeit: 17.00 Uhr
- Treffpunkt: Parkplatz Geschäftsstelle
- Ausrüstung: A1
- Voraussetzung: V1
- Kostenbeitrag: 10 €
- Leitung: Birgit Brugger und Christine Stehr
- Tourennummer: 403
- max. Teilnehmeranzahl: 6



Samstag, 13.04.

Felsschnupperklettern

Jeder will irgendwann doch auch mal an einen echten Kletterfelsen ran. In dem leichten und gut abgesicherten Felsschnuppergarten können wir dies, unter der Obhut eines Trainers und ausschließlich im Toprope, gerne mal versuchen. Wir garantieren völlig neue Klettereindrücke! Eigene Ausrüstung: Kletterschuhe, Sicherungsgerät und Gurt, der Rest wird gestellt. Ja und wenn es passt - etwas später wäre dann ein Felsschnupperkurs...

- Anreise mit: Sektionsbus und Privat-PKW
- Buskosten: 17 € pro Teilnehmenden
- Ausgangsort: Rieden bei Reutte
- Einkehrmöglichkeit: im Ort
- Zustieg: 10 Min.
- Abfahrtszeit: 8.00 Uhr
- Treffpunkt: Parkplatz an der Geschäftsstelle
- Voraussetzung: Aktiv kletternd und mind. Topropeschein
- Leitung: Elisabeth Kerler und Richard Kocher
- Tourennummer: 404
- max. Teilnehmeranzahl: 8



Sonntag, 14.04.

Durchs Lauratal zu historischen Stätten

Wildfreigehege, Zundelsbacher Linde, Lauratal, Barbarossastein, Stiller Bach, Gasthaus Rehwinkel sind Stationen auf dieser Exkursion. Start und Ziel ist das historische Restaurant Rehwinkel oberhalb Ravensburgs. Nach dem Hirsch- und Wildschweinfreigehege führt die Tour vorbei am Lanzenreuter Weiher, durchs Lauratal zum Barbarossastein (Stauferdenkmal) und zur Zundelsbacher Linde (gepflanzt nach Ende des Deutsch-Französischen Kriegs 1870/71). Weiter zum wasserbautechnischen Denkmal „Stille Bach“ der von Mönchen im 11. Jahrhundert zur Versorgung des Klosters Weingarten künstlich angelegt wurde (zählt zu den ältesten nichtrömischen Kanalsystemen nördlich der Alpen) und durch einen Tobel zurück zum Ausgangspunkt der Wanderung.

- Anreise mit: Sektionsbus
- Buskosten: 17 € pro Teilnehmenden
- Ausgangsort: Ravensburg
- Einkehrmöglichkeit: am Ende der Tour möglich
- Gehzeit: 3,5 Std
- Abfahrtszeit: 09.00 Uhr
- Treffpunkt: Parkplatz Geschäftsstelle
- Anmerkungen: Trittsicherheit unbedingt erforderlich
- Ausrüstung: A1
- Voraussetzung: V1
- Leitung:
Maria und Andreas Eisele
- Tourennummer: 405
- max. Teilnehmeranzahl: 6



Barbarossastein



Mittwoch, 17.04.

Training Mountainbike

Trainingseinheit für alle geübten und ungeübten Bikerinnen und Biker. Über den Stettener Wald führt uns die heutige Tour mit ca. 30 km und 400 Hm Richtung Erisried zum "Hochfirst".

- Ausgangsort: Mindelheim
- Fahrzeit: 1,5-2 Std.
- Abfahrtszeit: 18.00 Uhr
- Treffpunkt: Schwabenwiese
- Leitung: Wolfgang Mauler
- Anmeldung: Direkt
beim Tourenleiter
unter 08261 3233

Freitag, 19.04.

**Anmeldeschluss für
Maiwanderung am 01.05.**



Freitag und Samstag,
19.04. und 20.04.

Auffrischung Felsklettern

Geht es dir auch so? Wenn man die Knoten oder Abläufe vom Felsklettern nicht immer wieder trainiert, vergisst man diese leider schnell. Wir üben in dieser Trainingseinheit erstmal auf der Kletteranlage alle gängigen Knoten und Verfahren, die zum Felsklettern benötigt werden. Zwischendurch ist genügend Zeit, um auch mal gemeinsam zu klettern. Zum Schluss wollen wir gemeinsam die Felsklettersaison 2024 mit euch besprechen. Hier können wir auch eure Wünsche und Anregungen aufnehmen. Übrigens auch ein guter Termin, um mal all die Felskletternden kennenzulernen. Am Samstag geht es dann direkt raus an den Felsen (leichter Klettergarten in Füßen) um das Aufgefrischte gleich in die Praxis umzusetzen.

- Training: Freitag, um 16.00 Uhr auf der Kletteranlage
- Praxis: Samstag, Felsausfahrt
- Anreise mit: Sektionsbus
- Buskosten: 17 € pro Teilnehmenden
- Abfahrtszeit: Samstag, 8.00 Uhr
- Treffpunkt: Parkplatz an der Geschäftsstelle
- Ausrüstung: eigene Kletterausrüstung
- Voraussetzung: V6
- Kosten: gültige Eintrittskarte
- Leitung: Peter Wiedemann, Alex Laug
- Tourennummer: 406
- max. Teilnehmeranzahl: 6



Sonntag, 21.04.

Auffrischungseinheit Toprope/Vorstieg

Das Training richtet sich an unsere Kletternden mit Toprope- oder Vorstiegsschein, die über den Winter nicht zum Klettern gekommen sind und sich jetzt im Handling unsicher fühlen. Wir gehen mit euch nochmals den gesamten Kursinhalt durch und bei Schwachstellen nehmen wir uns die Zeit, diese mit euch zu üben. Kursziel ist das kompetente Sichern und das genussvolle Klettern.

- Treffpunkt: 10.00 Uhr vor der Kletteranlage
- Ausrüstung: eigene Ausrüstung
- Kosten: gültige Eintrittskarte
- Leitung: Kletterbetreuer*innen
- Tourennummer: 407
- max. Teilnehmeranzahl: 6



Sichern mit Smart



Simulierter Vorstieg



Sonntag, 21.04.

Training Spaltenbergung

Wir wollen bei diesem Training (kein Kurs!) die Abläufe während einer Spaltenbergung gemäß Lehrmeinung auffrischen und durch Üben die notwendige Routine erlangen, um im Ernstfall schnell und sicher handeln zu können. Wir zeigen alle Knoten, die Seilspinne und sprechen über das Gletscherminimalset, doppelte Selbstsicherungsschlinge, Degengriff, das Gehen in einer Fixseilraupe bzw. im Geländerseil und üben Abseilen/Ablassen. Danach fühlen wir uns sicher für die kommenden Hochtouren.

- Treffpunkt: 13.00 Uhr an der Kletteranlage
- Ausrüstung: bitte eigene Ausrüstung mitbringen
- Kosten: gültige Eintrittskarte
- Leitung: Peter Wiedemann, Alex Laug
- Tourennummer: 408
- max. Teilnehmeranzahl: 12



Mittwoch, 24.04.

Training Mountain- bike

Trainingseinheit für alle geübten und ungeübten Biker und Bikerinnen. Die heutige Tour führt uns von Dirlewang auf schönen Waldwegen und Pfaden Richtung Süden. Wir werden eine Strecke von ca. 25 km und ungefähr 300 Hm fahren.

- Ausgangsort: Dirlewang
- Fahrzeit: 1,5-2 Std
- Abfahrtzeit: 18.00 Uhr
- Treffpunkt: Sportplatz Dirlewang
- Leitung: Martin Achatz, Gerhard Schlodder
- Anmeldung: Direkt beim Tourenleiter unter 0171 1114630



Donnerstag, 25.04.

Inntaler Höhenweg

8 Mitglieder der Sektion wanderten auf dem Inntaler Höhenweg von Innsbruck nach Schwaz. Der abwechslungsreiche Weg führt über zahlreiche Gipfel mit fantastischer Aussicht ins Inntal, Karwendel und Zillertal. Sabine Müller und Inge Siebert berichten mit tollen Bildern über diese reizvolle Tour.

- Treffpunkt: Nebensaal Gasthaus "Drei König"
- Beginn: 19.30 Uhr
- Referentinnen: Sabine Müller und Inge Siebert



Samstag 27.04., Anmeldeschluss

MTB Frühjahrstour 01.05.

Felskletterkurs vom 03. bis 05.05.



Sonntag, 28.04.

Ostrachtaler Klettersteig (Bad Hindelang)

Diese südseitige Tour ist als Einstiegs-Klettersteig-Tour gedacht, um nach der langen Winterpause Ausrüstung, Handling und Technik wieder aufzufrischen. Der kurze Klettersteig hat die Schwierigkeit B/C und eignet sich dafür bestens. Die Tour führt durch den Wildbachtobel in den Klettersteig, danach wandern wir noch auf den Spieser (1.651 m) und steigen zum Schluss gemütlich mit einem Halt am Cafe Polite ab. So wird es ein lohnender Tagesausflug.

- Anreise mit: Sektionsbus
- Buskosten: 17 € pro Teilnehmenden
- Ausgangsort: Oberjoch
- Einkehrmöglichkeit: Cafe Polite
- Gehzeit/Höhendiff.: 4 Std./400 Hm
- Abfahrtszeit: 8.00 Uhr
- Treffpunkt: Parkplatz an der Geschäftsstelle
- Ausrüstung: A1/A3
- Voraussetzung: V5
- Leitung: Peter Wiedemann, Alex Laug
- Tourennummer: 409
- max. Teilnehmeranzahl: 6



Adelwarth Versicherungsmakler
Krankenhausstr. 11
87719 Mindelheim
Tel. +49 (0) 8261 / 229 810

www.av-versicherungsmakler.de



MAI



Mittwoch, 01.05.

Frühjahrs-MTB-Tour

Wir schauen mal, was die Restschneelage schon hergibt und suchen uns eine gemütliche Aufwärmtour mit ca. 600-800 Hm aus.

- Anreise mit: nach Absprache
- Anmeldeschluss: 27.04.
- Abfahrtszeit: nach Absprache
- Treffpunkt: nach Absprache
- Anmerkungen: Schwierigkeit: S1-S2
- Leitung: Toni Thalmeir
- Tourennummer: 501
- max. Teilnehmeranzahl: 7



Kleinere Schneeseste



Mittwoch, 01.05.

Entlang der östlichen Güz

Wir wandern von Ronsberg durch die Teufelsküche nach Obergünzburg. Dort besuchen wir das Südseemuseum mit einer 1,5 stündiger Privatführung (4 €/Person). Zurück geht es über die Schlossmühle Liebenthann (mit Einkehr) nach Ronsberg.

- Anreise mit:
 - Sektionsbus und Privat-PKW
- Buskosten: 12 € pro Teilnehmenden
- Anmeldeschluss: Freitag, 19.04.
- Ausgangsort: Skihang Ronsberg
- Einkehrmöglichkeit: ja
- Gehzeit/Höhendiff.:
 - 5 Std./300 Hm/14 km
- Abfahrtszeit: 8.00 Uhr
- Treffpunkt: Parkplatz Geschäftsstelle
- Ausrüstung: A1
- Voraussetzung: V1
- Leitung: Peter Wiedemann
- Tourennummer: 502
- max. Teilnehmeranzahl: 12

RAD-PAVILLON

GEBR. STEINMAIER



Fahrräder Zubehör Reparaturen

ANZEIGE



Freitag, 03.05.

Schnupperklettern

Ihr wollt es mal mit Klettern versuchen? Da seid ihr bei uns genau richtig! Zusammen mit unseren Kletterbetreuerinnen und Kletterbetreuern könnt ihr hier eure ersten vertikalen Schritte mit Seilsicherung an einer Kletterwand machen. Die Ausrüstung wird gestellt. Ohne Altersbeschränkung: Minderjährige bis einschl. 13 Jahren bringen bitte eine erziehungsberechtigte Person mit, die ebenfalls (beim Schnupperklettern) teilnimmt. Ab 14 Jahren könnt ihr auch allein kommen. Es genügt die Einverständniserklärung eurer Eltern, die ihr über die Homepage downloaden könnt und unterschrieben zum Termin mitbringt. Es ist keine DAV-Mitgliedschaft erforderlich. Die Kursgebühr wird per Sepa-Lastschrift eingezogen, kann überwiesen oder via PayPal beglichen werden. Auf der Kletteranlage ist es leider nicht möglich, die Gebühr zu bezahlen.

- Mitzubringen sind: lockere Sportkleidung, saubere Turnschuhe, Getränk.
- Dauer: ca. 1,5 Std.
- Beginn: 16.30 Uhr
- Treffpunkt: Kletteranlage Mindelheim
- Anmerkungen: nur bei trockenem Wetter
- Kursgebühr: 10 € inklusive Eintritt
- Leitung: Kletterbetreuer*innen
- Tourennummer: 503
- max. Teilnehmeranzahl: 12



Bild: Conny Kleiner



Freitag - Sonntag, 03.05. - 05.05.

Felskletterkurs

Jeder Kletternde möchte irgendwann auch mal weg von der künstlichen Wand und ran an den echten Felsen. Wenn du bereits Vorstiegserfahrung gesammelt hast und eine 6 klettern kannst, dann bist du bereit für die ersten Felserfahrungen. Nach einer ersten Einheit am Freitag an unserer Kletteranlage, bei der wir Materialkunde und erste Übungen machen, geht es am Samstag und Sonntag ins Klettergebiet Nassereith. Dort toben wir uns so lange aus, bis wir unsere Kursziele erreicht haben: Das selbstständige und sichere Sportklettern im Klettergarten im Toprope und Vorstieg. Erstes Treffen am Freitag am Kletterturm inkl. Klettern und Sichern, also Kletterausrüstung mitbringen. Samstag starten wir dann in der Früh in Fahrgemeinschaften nach Nassereith. Übernachtet wird, jeder wie er will, in Nassereith im Hotel Seeblick oder auf dem dortigen Campingplatz Rossberg (bitte bei Anmeldung mit angeben).

- Anreise mit: Privat-PKW
- Vorbesprechung: per WhatsApp
- Anmeldeschluss: 27.04.
- Ausgangsort: Kletteranlage Mindelheim/Nassereith
- Stützpunkt: Campingplatz oder Hotel Seeblick
- Abfahrtszeit: nach Absprache
- Treffpunkt: Freitag, 03.05., 15.00 Uhr, Kletteranlage Mindelheim
- eigene Ausrüstung: Gurt, Sicherungsgerät, Kletterschuhe
- Leih-Ausrüstung: Helm, Exen, Schraubkarabiner und 60m-Seile werden gestellt
- Voraussetzung: Vorstiegsschein und Klettern im 6. Grad
- Kursgebühr: 80 € inkl. Eintritt Kletteranlage und Materialverleih
- Leitung: Elisabeth Kerler, Richard Kocher
- Tourennummer: 504
- max. Teilnehmeranzahl: 8



Samstag, 04.05.

Tobel und Gaisalpe

Heute wollen wir eine spannende Wanderung durch den Tobel zur Gaisalpe unternehmen. Nach Spielen und Stärken auf der Alpe gehen wir zurück und nehmen den Waldspielplatz im Tal zum Verabschieden mit, bevor es zurück nach Hause geht.

- Anreise mit: Öffis
- Vorbesprechung: per Mail
- Anmeldeschluss: 01.05.
- Ausgangsort: Parkplatz Reichenbach bei Oberstdorf bzw. Bahnhof Mindelheim
- Einkehrmöglichkeit: Gaisalpe
- Gehzeit: ca. 1 Std
- Abfahrtszeit: 8.30 Uhr
- Treffpunkt: Bahnhof Mindelheim
- Anmerkungen: nicht kinderwagentauglich
- Leitung: Friederike Rainer, Sebastian Schunke
- Tourennummer: 505
- max. Teilnehmeranzahl: keine Obergrenze



Sonntag, 05.05.

Bikepark Brandnertal

Der Bikepark Brandnertal mit seinen vier Bergbahnen ist traumhaft eingebettet in der malerischen Bergwelt des Rätikons. Uns erwarten Trails in allen Variationen und Levels, von Enduro- und Singletrails bis zu Flowlines, Freeride- und Downhillstrecken. Helm, Knie- und Ellbogenschützer und lange Handschuhe sind Pflicht.

- Anreise mit: Privat-PKW
- Ausgangsort: Parkplatz Bergbahn Brandnertal, A-6707 Bürserberg
- Einkehrmöglichkeit: Rufana Alm
- Abfahrtszeit: 7.30 Uhr
- Treffpunkt: Intersport Hoffmann Mindelheim
- Anmerkungen: Liftkarte erforderlich
- Leitung: Gerhard Schlodder
- Tourennummer: 506

Sonntag, 05.05.

**Anmeldeschluss MTB
Säulingrunde am 09.05.**



Sonntag, 05.05.

Albschäfer, Benediktiner mit Dampf

Der Genießer schont die überlaufene Alpenregion. Die Fußballbundesligastadt Heidenheim bleibt links liegen - das Bahnhöfle Neresheim ist das Anfahrtsziel. Hinauf zu den Benediktinern. Am großen Kreuz öffnet sich uns der Wald mit dem Pilgerwege - einem Teil des langen Albschäferwegs. Dieses führt ins Tiefe Tal, zum Hexenberg und die älteste Stauferburg Katzenstein. Fakultativ dort Turmbesteigung und Besichtigung. Gemütlich dann weiter zum Härtsfeldsee mit Einkehr bis zur Abfahrt der Dampflok. Nostalgie pur durch das liebeliche Egautal!

- Anreise mit: Sektionsbus
- Fahrkosten: 18 € pro Teilnehmenden
- Ausgangsort: Neresheim
- Einkehrmöglichkeit: Bahnhöfle und Katzenstein am See
- Gehzeit/Höhendiff.: 3 Std./300 Hm/12 km
- Abfahrtszeit: 8.30 Uhr
- Treffpunkt: Parkplatz Geschäftsstelle
- Anmerkungen: Eintritt und Zugfahrt ges. ca. 15 €
- Ausrüstung: A1
- Voraussetzung: V1
- Leitung: Sigi Weippert
- Tourennummer: 507
- max. Teilnehmeranzahl: 7



Härtsfeldschättere



Dienstag und Mittwoch, 07.05.
und (wegen Fronleichnam) 08.05.

Toprope Kletterkurs für Anfänger*innen

Bei diesem Kurs klettern wir an einer künstlichen Anlage und wollen, über zwei Abende verteilt, den DAV-Kletterschein Toprope erlangen. Es geht u.a. um Material- und Ausrüstungskunde, richtiges Einbinden, Sichern und Ablassen, Grundlagen der Klettertechnik und Abnahme des DAV-Kletterscheins. Die gesamte Ausrüstung wird gestellt. Die Kursdauer beträgt ca. 3 Std. je Kurstag. Details auf der Infoseite im Programmheft und auf der Homepage. Weitere Anfänger- und Fortgeschrittenen-Kletterkurse werden von uns während der Outdoor-Klettersaison nach Bedarf durchgeführt. Anmeldung dafür auf www.dav-mn.de, in unserer Geschäftsstelle oder per Mail an homepage@dav-mn.de.

- Treffpunkt: 18.00 Uhr Kletteranlage Mindelheim
- Anmerkungen: Teilnahme ab 14 Jahren und mit Einverständniserklärung der Eltern
- Kursgebühr inkl. Eintritt: 60 € für Sektionsmitglieder bzw. 80 € für alle anderen
- Leitung: Kletterbetreuer*innen
- Tourennummer: 508
- max. Teilnehmeranzahl: 6



Mittwoch, 08.05.

Training Mountainbike

Training für alle geübten und ungeübten Bikerinnen und Biker. Die heutige Ausfahrt beginnt an der Schwabenwiese über den Bergwald zum Trimm-Dich-Pfad bei Stetten, vorbei an Wipfel Richtung Saulengrain und Allesrain wieder zurück zum Parkplatz.

- Ausgangsort: Mindelheim
- Fahrzeit: 1,5-2 Std.
- Abfahrtszeit: 18.00 Uhr
- Treffpunkt: Schwabenwiese
- Leitung: Wolfgang Mauler
- Anmeldung: Direkt beim Tourenleiter unter 08261 3233



Donnerstag, 09.05.

MTB-Säulingrunde mit Bergmesse in der Bleckenau

Konditionell und technisch anspruchsvolle Umrundung des Säulings auf dem MTB. Die Tour ist so ausgelegt, dass wir in der ersten Pause an der Bergmesse der Ortsgruppe Türkheim/Bad Wörishofen um 11.00 Uhr in der Bleckenau teilnehmen können. Nach der anschließenden Auffahrt zur Jägerhütte steht uns der technische Leckerbissen der Tour bevor: die Abfahrt über den Schützensteig. Weiter geht es dann am Plansee vorbei. Über Reutte, den Kniepass und die Fürstenstraße am Alpsee fahren wir dann wieder zum Ausgangspunkt.

- Anreise mit: nach Absprache
- Anmeldeschluss: 05.05.
- Radzeit/Höhendiff.:
5,5 Std./950 Hm/46 km
- Abfahrtszeit: nach Absprache
- Treffpunkt: nach Absprache
- Voraussetzung: Schwierigkeit S2
- Leitung: Toni Thalmeir
- Tourennummer: 509
- max. Teilnehmeranzahl: 7



Samstag, 11.05.

Wanderung Schwäbische Alb

Gemütliche Wanderung auf der oder am Fuße der Schwäbischen Alb, wenn hoffentlich die Obstbäume der Streuobstwiesen in voller Blüte stehen. Ausgangspunkt noch offen, voraussichtlich im Bereich Reutlinger und Uracher Alb.

- Anreise mit: Sektionsbus
- Fahrtkosten: 20 € pro Teilnehmenden
- Einkehrmöglichkeit: ja
- Gehzeit: 5-6 Std.
- Abfahrtszeit: 7.00 Uhr
- Treffpunkt: Parkplatz Geschäftsstelle
- Ausrüstung: A1
- Voraussetzung: V1
- Leitung: Günther Maute
- Tourennummer: 510
- max. Teilnehmeranzahl: 7



Dienstage, 14.05. und 21.05.

Auffrischung für die Eltern und Kinder der Eltern-Kind- Klettergruppe 2023

Letztes Jahr wurden in den Einheiten der Eltern-Kind-Gruppe große Fortschritte gemacht. Ich hoffe, diese wurden auch über den Winter weiter begleitet. Falls nicht, ist hier die Möglichkeit gegeben nochmals Fragen zu stellen, wieder für das Jahr 2024 einzusteigen oder einfach sich zu Beginn der neuen Saison am Kletterturm wieder mal zu treffen. Zeitplan: jeweils Dienstag, von 16.00-18.00 Uhr.

- Treffpunkt: 16.00 Uhr Kletteranlage Mindelheim
- Ausrüstung: wird gestellt
- Kostenbeitrag: keiner
- Leitung: Sabine Glogger
- Tourennummer: 511
- max. Teilnehmeranzahl: keine



Mittwoch, 15.05.

Training Mountainbike

Trainingseinheit für alle geübten und ungeübten Bikerinnen und Biker. Der Dömlingberg bietet viele Höhenmeter auf dem Weg Richtung St. Anna und Rammingen. Nette Trailabschnitte, wie z.B. der "Totenkopftrail" runden die Tour ab.

- Ausgangsort: Mindelheim
- Fahrzeit: 1,5-2 Std.
- Abfahrtszeit: 18.00 Uhr
- Treffpunkt: Intersport Hoffmann
- Leitung: Wolfgang Mauler
- Anmeldung: Direkt beim Tourenleiter unter 08261 3233

Donnerstag, 16.05.

Anmeldeschluss: Klettern und Campen in der Ferienregion Imst am 25.05.



Freitag, 17.05.

Kessel-Rundweg Hasental

Wir starten vom Winterparkplatz des Scheinbergs im hinteren Graswangtal mit einem längeren, relativ flachen Anstieg durch das Sägetal. Über Wiesen mit altem Laubbaumbestand erreichen wir den Bäckenalmsattel und bald darauf den Rand der Kesselwand, von dem wir einen wunderbaren Rundumblick genießen dürfen. Von dort aus steigen wir hinab in den Krater, um auf der gegenüberliegenden Seite zum höchsten Punkt, nämlich zum Scheinbergjoch, wieder aufzusteigen. Bei genügend Niederschlag bildet sich hier im Sommer ein netter kleiner See. Weiter geht es in Richtung Lösertaljoch bergab über offene Wiesen und queren im Wald den Hasentalgraben bis wir wieder auf der Forststraße zum Graswangtal zum Ausgangspunkt zurück gehen.

- Anreise mit: Sektionsbus
- Fahrkosten: 17 € pro Teilnehmenden
- Ausgangsort: Winterparkplatz Scheinberg, Graswangtal
- Einkehrmöglichkeit: keine
- Gehzeit/Höhendiff.: 6 Std./800 Hm
- Abfahrtszeit: 7.00 Uhr
- Treffpunkt: Parkplatz Geschäftsstelle
- Ausrüstung: A1
- Voraussetzung: V1
- Leitung: Bettina Egg
- Tourennummer: 512
- max. Teilnehmeranzahl: 7



Betty führt dieses Jahr ihre ersten Touren für unsere Sektion

Freitag, 17.05.

Vorbesprechung Familiengruppe Altmühltal am 29.05.

Anmeldeschluss:

für Fahrtechnik MTB am 25.05.

für Familienwandertage in Hindelang vom 05.09 bis 08.09.



Samstag, 18.05.

Simmswasserfall-Klettersteig und Mädelejoch (1.973 m)

Von Holzgau aus geht es zuerst über die Hängebrücke. Sie erreicht mit 110 m Höhe knapp die der Highline 179 (nur kostet die nix!). Bald darauf treffen wir auf den Simmswasserfall und dessen im Jahre 2016 mit zwei Seilbrücken erbauten Klettersteig (B/C). Danach wandern wir auf das Mädelejoch mit stetem Blick auf Muttekopf und Großer Krottenkopf. Im Abstieg kommen wir an der Rossgumpe vorbei - mit optionalem Sprung ins kühle Nass. Zum Schluss lassen wir uns das legendäre Café Uta nicht entgehen.

- Anreise mit: Privat-PKW
- Ausgangsort: Holzgau
- Einkehrmöglichkeit: Café Uta
- Gehzeit/Höhendiff.: 7,5 Std./940 Hm
- Abfahrtszeit: 6.00 Uhr
- Treffpunkt: Parkplatz an der Geschäftsstelle
- Ausrüstung: A1/A3
- Voraussetzung: V5
- Leitung: Wolfgang Stache
- Tourennummer: 513
- max. Teilnehmeranzahl: 6

Montag, 20.05.

Anmeldeschluss MTB Blindsee am 25.05.



Samstag, 25.05.

Fahrtechnik-Kurs MTB für Fortgeschrittene

Ein Ganz-Tages-Kurs für geübte Bikerinnen und Biker, die mehr Sicherheit und Flow auf den Trails lernen möchten. Am Vormittag üben wir gemeinsam die Basics wie Grundposition, Aktivierung und Bremsdosierung sowie Trial-Basics. Nach der Mittagspause geht's mit dem Lift auf die Trails. Wir üben Linienwahl, Kurventechnik - und wenn noch Zeit bleibt: die Versetzkehre und Grundtechniken fürs Springen. Grundkenntnisse im Trailfahren sind Voraussetzung für die Teilnahme.

- Anreise mit: Privat-PKW
- Vorbesprechung: telefonisch
- Anmeldeschluss: 17.05.
- Ausgangsort: Oberammergau
- Einkehrmöglichkeit: Talstation
- Fahrzeit: 6 Std.
- Abfahrtszeit: 8.00 Uhr
- Treffpunkt: ATU Mindelheim
- Ausrüstung: voll funktionstüchtiges MTB ist Voraussetzung
- Kursgebühr: 30 €
- Leitung: Dr. Daniel Pascher
- Tourennummer: 514
- max. Teilnehmeranzahl: 5





Samstag, 25.05.

Kulinarischer Sonnenuntergang auf der Alpe Blösse (1.220 m), Reuterwanne

Diese Wanderung führt vom Parkplatz Buronhütte (1.160 m) über Hinterreute und Vorderreute zum weniger bekannten Pfeifferberg (1.458) weiter zur Alpe Stubental (1.280). Dort stärken wir uns für den Aufstieg zum Gipfel der Reuter Wanne (1.540) mit Kaffee und selbst gemachten Kuchen. Danach steigen wir ab zur Alpe Blösse und lassen den Tag in einer malerischen Umgebung mit selbstgebrautem Bier, typischen Allgäuer Käse und Wurstbrotzeiten in einem bezaubernden Ambiente und farbenprächtigen Sonnenuntergang ausklingen.

- Anreise mit: Sektionsbus
- Fahrkosten: 15 € pro Teilnehmenden
- Ausgangsort: Wertach
- Einkehrmöglichkeit: ja
- Gehzeit/Höhendiff.: 5 Std. / 850 Hm
- Abfahrtszeit: 11.00 Uhr
- Treffpunkt: Parkplatz Geschäftsstelle
- Ausrüstung: A1 + Stirnlampe
- Voraussetzung: V1
- Leitung: Katya Stitz und Maria Wiedemann
- Tourennummer: 515
- max. Teilnehmeranzahl: 6



Bild: Maria Wiedemann



Samstag, 25.05.

Megatrails am Blindsee und Flow Tail

Der Blindeseetrail gilt nicht zu Unrecht als einer der schönsten in der Gegend. Daher verwundert es nicht, dass er in der Liste der "Signature Trails" enthalten ist. Diesen Trail verdienen wir uns mit einer Auffahrt von ca. 900 Hm von Lermoos aus, nachdem wir an der Talstation der Marienbergbahn in Biberwier gestartet sind uns bei der Anfahrt nach Lermoos aufgewärmt haben. Der Blindsee bietet dann eine tolle Badegelegenheit. Anschließend sollten wir als "Zugabe" unbedingt noch 400 Hm in Richtung Marienbergalm investieren und den neu angelegten und perfekt gestalteten Flow-Trail absurfen. Bei Bedarf kann man für die Auffahrt auf die Marienbergbahn zurückgreifen. Wer lieber gleich einkehren will, kann das in der gemütlichen Kneipe am Fuße der Marienbergbahn tun und auf die anderen warten. Konditionell schwere und fahrtechnisch anspruchsvolle Tour.

- Anreise mit: nach Absprache
- Anmeldeschluss: 20.05.
- Fahrzeit/Höhendiff.: 6,5 Std./1.300 Hm/30 km
- Abfahrtszeit: nach Absprache
- Treffpunkt: nach Absprache
- Voraussetzung: Schwierigkeit S2
- Leitung: Toni Thalmeir
- Tourennummer: 516
- max. Teilnehmeranzahl: 7

Blindseetrail, Bild: Toni Thalmeir





Samstag - Sonntag, 25.05. und 26.05.

Klettern und Campen in der Ferienregion Imst

Am Samstagmorgen fahren wir gemeinsam in die Ferienregion Imst zum Sportklettern und Campen (ggf. ist nach Einzelabsprache und zur Stauvermeidung auch eine Anreise bereits am Vortag möglich). Geklettert wird in meist perfekt abgesicherten Routen. Die Schwierigkeiten sind abhängig vom Klettergebiet und bewegen sich oftmals zwischen dem 5. und 7. Schwierigkeitsgrad, sodass für nahezu jede/n etwas dabei ist. Es existieren dort zahlreiche Klettergebiete die i. d. R. nur einige Minuten Autofahrt auseinanderliegen. Das Klettern erfolgt selbstständig in vor Ort gebildeten Seilschaften. Übernachtet wird im Zelt oder Auto oder Sonstigem auf einem der umliegenden Campingplätze.

- Anreise mit: Privat-PKW
- Vorbesprechung: per WhatsApp
- Anmeldeschluss: 16.05.
- Ausgangsort: Ausgewählter Klettergarten Ferienregion Imst
- Stützpunkt: Campingplatz
- Zustieg: ca. 0,5 Std.
- Abfahrtszeit: 7.00 Uhr
- Treffpunkt: Treffpunkt Parkplatz Geschäftsstelle
- Anmerkungen: Selbstanreise der Teilnehmenden vom Parkplatz Geschäftsstelle zum Gasthaus Belfort in Kaufbeuren
- Ausrüstung: A7 + Campingausrüstung
- Voraussetzung: V6
- Tourengebühr: 20 €
- Leitung: Tobias Prießnitz
- Tourennummer: 517
- max. Teilnehmeranzahl: 6

Radl Augustin
Rosenstraße 16
86842 Türkheim
08245-9674633

VICTORIA
FAHRRÄDER SEIT 1886

CONWAY

SCOTT

**- E-Bikes
- Fahrräder
- Reparaturen
- Zubehör**

gerne auch
per WhatsApp
08245 967 46 33

Öffnungszeiten:
Mo – Fr 10.00 – 12.00 Uhr
14.00 – 18.00 Uhr
Mittwoch und Samstag
nach Vereinbarung

www.radl-augustin.de
info@radl-augustin.de



Mittwoch-Sonntag, 29.05.-02.06.

Familiengruppentour ins Altmühltal

Wir wollen einen abenteuerlichen Ausflug mit Übernachtung im Zelt im Altmühltal machen. Die An- und Abreise ist mit dem Zug geplant, wenn wir uns auf das wesentliche Gepäck beschränken und dieses optimal zur Übernachtung bekommen. Auf dem Programm steht Wandern und Klettern am Burgstein oder Klettersteiggehen in der Umgebung von Dollnstein, aber auf jeden Fall das gemütliche Beisammensein am Abend. Ziel ist Dollnstein im Altmühltal. Kalkstein und eine reizvolle Landschaft werden uns einladen und die Altmühl uns in den Schlaf murmeln.

- Anreise mit: Öffis
- Vorbesprechung: 17.05.
- Anmeldeschluss: 31.03.
- Ausgangsort: Dollnstein
- Stützpunkt: Campingplatz Dollnstein, Brückenstr. 11a, 91795 Dollnstein
- Einkehrmöglichkeit: ja
- Abfahrzeit: 9.30 Uhr
- Treffpunkt: Mindelheim Bahnhof am Gleis
- Ausrüstung: wird gestellt
- Leitung: Sebastian Schunke, Friederike Rainer
- Tourennummer: 518
- max. Teilnehmeranzahl: 25



Mittwoch bis Sonntag, 29.05. bis 02.06.

Bikegenuss am Comer See

Fünf Tage Biken in der Wärme am Comer See, das verkürzt die Wartezeit auf den Sommer zuhause.

Wunderschöne mittelschwere Frühjahrstouren von etwa 800 bis 1200 Hm mit jeweils etwa 40 km Länge und 3 bis 5 Stunden Fahrzeit. Ein Highlight ist der Monte Generoso, der einen Panorama-Blick bis in den Monte-Rosa-Stock und das Matterhorn bietet. Ein weiteres Schmankerl ist die Tour über das "Rückgrat" des Sees, bei der man nach anfänglicher Liftunterstützung am Schluss ca. 1500 Tiefenmeter Abfahrt nach Bellagio genießen kann. Wegen der Reservierung für das Quartier ist eine verbindliche Anmeldung sowie eine Anzahlung in Höhe von 150 € schon bis 17. März erforderlich. Wem fünf Tage zu viel zum Biken sind, kann auch einen Tag Pause machen oder erst einen Tag später anreisen.

- Anreise mit: nach Absprache
- Anmeldeschluss: 17.03.
- Fahrzeit/Höhendiff.: jeweils 3-5 Std./800-1.200 Hm/ca. 40 km
- Abfahrzeit: nach Absprache
- Treffpunkt: nach Absprache
- Voraussetzung: Schwierigkeit S2
- Tourengebühr: 60 €
- Kautio n f. Hüttenreservierung: 150 €
- Leitung: Toni Thalmeir
- Tourennummer: 519
- max. Teilnehmeranzahl: 7





Freitag, 31.05.

Brentenjoch (2.000 m)

Bergwanderung mit Startpunkt in Grän. „Oh je, schon wieder auf den Aggenstein!“. Nein, den lassen wir diesmal sprichwörtlich links liegen und wenden uns seinem weniger überlaufenen Nachbarn, dem Brentenjoch (im Winter auch ein beliebter Skitourenberg) zu. Aufsteigend über die Sebenalpe haben wir am Gipfel gerade so die 2.000 m – Marke geknackt. Der Übergang zur Bad Kissinger Hütte ist teilweise etwas mühsam und fordert nochmals unsere Konzentration, bevor wir nach einem kurzen Gegenanstieg die Hütte, die mit Kaffee und Kuchen lockt, erreichen. Von hier zurück zum Ausgangspunkt.

- Anreise mit: Sektionsbus
- Fahrkosten: 17 € pro Teilnehmenden
- Ausgangsort: Grän im Tannheimer Tal
- Einkehrmöglichkeit: Bad Kissinger Hütte
- Gehzeit/Höhendiff.: 6 Std./920 Hm
- Abfahrtszeit: 7.00 Uhr
- Treffpunkt: Parkplatz Geschäftsstelle
- Ausrüstung: A1
- Voraussetzung: V2
- Leitung: Hans Hörmann
- Tourennummer: 520
- max. Teilnehmeranzahl: 7



Bilder: Inge Siebert



Blick von Brentenjoch Richtung Süden, Bild: Hans Hörmann



Mittwoch, 05.06.

Training Mountainbike

Trainingseinheit für alle geübten und ungeübten Bikerinnen und Biker. Heute führt uns die Tour von Türkheim an der Wertach entlang auf Wald- und Trailpfaden in Richtung Frankenhofer Seen. Wir werden eine Strecke von ca. 30 km und ungefähr 300-400 Hm bewältigen.

- Ausgangsort: Türkheim
Gymnasium
- Fahrzeit: 1,5-2 Std.
- Abfahrtszeit: 18.00 Uhr
- Treffpunkt: Türkheim
Gymnasium
- Leitung: Gerhard Schlodder
- Anmeldung: Direkt
beim Tourenleiter unter
0171 1114630

Freitag, 07.06.

Anmeldeschluss MTB Gemeinschaftsausfahrt am 14.06.

Vorbereitung Alpiner Basiskurs vom 27.-30.06.



Freitag, 07.06.

Schnupperklettern

Ihr wollt es mal mit Klettern versuchen? Da seid ihr bei uns genau richtig! Zusammen mit unseren Kletterbetreuerinnen und Kletterbetreuern könnt ihr hier eure ersten vertikalen Schritte mit Seilsicherung an einer Kletterwand machen. Die Ausrüstung wird gestellt. Ohne Altersbeschränkung: Minderjährige bis einschl. 13 Jahren bringen bitte eine erziehungsberechtigte Person mit, die ebenfalls (beim Schnupperklettern) teilnimmt. Ab 14 Jahren könnt ihr auch allein kommen. Es genügt die Einverständniserklärung eurer Eltern, die ihr über die Homepage downloaden könnt und unterschrieben zum Termin mitbringt. Es ist keine DAV-Mitgliedschaft erforderlich. Die Kursgebühr wird per Sepa-Lastschrift eingezogen, kann überwiesen oder via PayPal beglichen werden. Auf der Kletteranlage ist es leider nicht möglich, die Gebühr zu bezahlen.

- Mitzubringen sind: lockere Sportkleidung, saubere Turnschuhe, Getränk.
- Dauer: ca. 1,5 Std.
- Beginn: 16.30 Uhr
- Treffpunkt: Kletteranlage Mindelheim
- Anmerkungen: nur bei trockenem Wetter
- Kursgebühr: 10 € inklusive Eintritt
- Leitung: Kletterbetreuer*innen
- Tourennummer: 601
- max. Teilnehmeranzahl: 12



Bild: Conny Kleiner



Freitag, 07.06.

Feierabendtour zum Ofterschwanger Horn (1.408 m)

Nach dem Feierabend noch raus und zum Sonnenuntergang aufs Ofterschwanger Horn wandern. Wir starten am Parkplatz der Bergbahn. An der Hochbichlhütte nehmen wir eine Erfrischung auf einem der Sofas und ziehen zum Gipfel weiter. Dort genießen wir den Sonnenuntergang bei einem Picknick. Den Abstieg laufen wir über die Fahrstraße, welche auch bei Dunkelheit problemlos mit Stirnlampe zu bewältigen ist.

- Anreise mit: Sektionsbus
- Buskosten: 17 € pro Teilnehmenden
- Ausgangsort: Parkplatz Weltcup-Express Ofterschwang
- Einkehrmöglichkeit: Hochbichlhütte
- Gehzeit/Höhendiff.: 1,5 Std/500 Hm
- Abfahrtszeit: 16.00 Uhr
- Treffpunkt: Parkplatz Geschäftsstelle
- Anmerkungen: Stirnlampe
- Ausrüstung: A1
- Voraussetzung: V1
- Leitung: "Kiwi" Hongying Wang und Thomas Erz
- Tourennummer: 602
- max. Teilnehmeranzahl: 6



Bild: Elisabeth Kerler



Bild: Wolfgang Stache



Sonntag, 09.06.

Jugendvollversammlung Climb & Grill

Du wolltest dich schon immer in der Sektion ehrenamtlich engagieren? Dann bist du auf der JVV genau richtig! Wir werden gemeinsam den Kletterturm in MN besuchen und uns hier mit den wichtigen Themen der Jugendarbeit auseinandersetzen. Unter anderem werden die einzelnen Familien- und Jugendgruppen vorgestellt. Nach getaner Arbeit lassen wir den Tag mit einem gemeinsamen Climb & Grill ausklingen. Alle interessierten Kinder und Jugendlichen (bis 27 Jahre) sind stimmberechtigt und somit herzlich eingeladen. Das Einladungsschreiben inkl. Tagesordnung wird eine Woche vor der Veranstaltung auf der Homepage veröffentlicht.

- Beginn: 14 Uhr
- Treffpunkt: Kletterturm Mindelheim
- Bitte mitbringen: Kletterausrüstung (falls vorhanden)
- Keine Anmeldung erforderlich – Änderungen der Veranstaltung werden auf der Homepage veröffentlicht!
- Leitung: Hannes Moser
- Ausweichtermin bei schlechter Witterung: 16.06.2024



Dienstag und Donnerstag, 11.06. und 13.06.

Toprope-Kletterkurs für Anfänger*innen

Bei diesem Kurs klettern wir an einer künstlichen Anlage und wollen, über zwei Abende verteilt, den DAV-Kletterschein Toprope erlangen. Es geht u.a. um Material- und Ausrüstungskunde, richtiges Einbinden, Sichern und Ablassen, Grundlagen der Klettertechnik und Abnahme des DAV-Kletterscheins. Die gesamte Ausrüstung wird gestellt. Die Kursdauer beträgt ca. 3 Std. je Kurstag. Details auf der Infoseite im Programmheft und auf der Homepage. Weitere Anfänger- und Fortgeschrittenen-Kletterkurse werden von uns während der Outdoor-Klettersaison nach Bedarf durchgeführt. Anmeldung dafür auf www.dav-mn.de, in unserer Geschäftsstelle oder per Mail an homepage@dav-mn.de.

- Treffpunkt: 18.00 Uhr Kletteranlage Mindelheim
- Anmerkungen: Teilnahme ab 14 Jahren und mit Einverständniserklärung der Eltern
- Kursgebühr inkl. Eintritt: 60 € für Sektionsmitglieder bzw. 80 € für alle anderen
- Leitung: Kletterbetreuer*innen
- Tourennummer: 603
- max. Teilnehmeranzahl: 6



R·A·W-Partner

RATH · ANDERS · DR. WANNER & PARTNER mbB

Rudolf-Diesel-Straße 11 · D- 86825 Bad Wörishofen
Fon: +49-8247-9670-0 · Fax: +49-8247-9670-40
Email: bw@raw-partner.de · Internet: www.raw-partner.de

Wirtschaftsprüfungsgesellschaft

Steuerberater
Wirtschaftsprüfer
Rechtsanwälte



Mittwoch, 12.06.

Techniktraining Mountainbike

Trainingseinheit für alle geübten und ungeübten Bikerinnen und Biker. Nach einer Einrollrunde werden wir im Bergwald unsere Technik verbessern durch Grundübungen, enges Kurvenfahren, Blickführung, Linienwahl, Bremsdosierung, Hindernisse um- oder überfahren, Anfahren am Berg usw.

- Ausgangsort: Mindelheim
- Fahrzeit: 1,5-2 Std.
- Abfahrtszeit: 18.00 Uhr
- Treffpunkt: Schwabenwiese
- Leitung: Wolfgang Mauler, Gerhard Schlotter
- Anmeldung: Direkt beim Tourenleiter unter 08261 3233



Freitag, 14.06.

BIKEPARK Oberammergau

O-GAU, wie der kleine Park auch liebevoll genannt wird, hat viel zu bieten. Entspannte Bikerinnen und Biker wählen die beiden Flowtrails, Downhiller genießen den kleinen Hobbit oder eskalieren auf dem Fichtenschreck. Die Jibberisten können uns an den Tables und auf der Jump Line ihre Whips, TableTops und NoHanders zeigen. Und für die Alpinisten gibt es auf dem Switchbacker-Trail feinste Versetzkehren und herrliche Wurzelfelder zum Üben für den nächsten alpinen Trailausflug. Ein abwechslungsreicher Biketag mit Rudi und Daniel, bei dem jeder nach seinem Geschmack bis in den Sonnenuntergang shreden kann... ..denn am Freitag, haben die Lifte in OGAU Spätschicht bis 20.30 Uhr. Danach lassen wir den Tag gemeinsam bei einer leckeren Pizza ausklingen.

- Anreise mit: Privat-PKW
- Anmeldeschluss: 07.06.
- Ausgangsort: Oberammergau
- Einkehrmöglichkeit: Talstation
- Fahrzeit: 6 Std.
- Abfahrtszeit: 13.00 Uhr
- Treffpunkt: ATU Mindelheim
- Anmerkungen: kein Kurs!
- Leitung: Rudi Engel und Dr. Daniel Pascher
- Tourennummer: 604
- max. Teilnehmeranzahl: 6



Bild: Dr. Daniel Pascher



Bild: Dr. Daniel Pascher

Samstag und Sonntag, 15.06. und 16.06.

Arbeitseinsatz Wegebau 1

Auch heuer geht eine Wegebautruppe wieder die Zustiege zur Mindelheimer Hütte ab, bessert Schäden vom Winter aus, markiert neu, schneidet Gestrüpp zurück. Keine schwere Arbeit, aber eine Arbeit, die getan werden muss, damit die vielen Besucher sicher auf unserer Hütte ankommen. Wir machen den Weg frei, mach einfach mit...

- Anreise mit: Sektionsbus
- Ausgangsort: Rappenalptal
- Stützpunkt: Mindelheimer Hütte
- Abfahrtszeit: 6.00 Uhr
- Treffpunkt: Parkplatz Geschäftsstelle
- Anmerkungen: Kost und Logis auf der Hütte sind natürlich frei
- Ausrüstung: A1/A2, Arbeitshandschuhe, Sonnenhut
- Leitung: Günther Maute
- Tourennummer: 605
- max. Teilnehmeranzahl: 6





Samstag, 15.06.

Partnacklamm mit Öffis

Vom Olympia-Skistadion wandern wir zur Klamm. Anstatt von oben auf die Berge hinabzuschauen, durchqueren wir das Innere des Gebirges. Der Weg ist in die Felswände gehauen, nur zwei/drei Personen haben nebeneinander Platz. Nach der Klamm wandern wir über das Vordergraseck mit verschiedenen Einkehrmöglichkeiten hinauf zum Aussichtspunkt Eckbauer.

- Anreise mit: Öffis
- Ausgangsort: Bahnhof Garmisch-Partenkirchen
- Einkehrmöglichkeit: Bergasthof Eckbauer, Gasthöfe am Vordergraseck
- Gehzeit/Höhendiff.: 4 Std./540 Hm
- Abfahrtszeit: 7.00 Uhr
- Treffpunkt: Bahnhof Mindelheim
- Anmerkungen: Wer ein Deutschland-Ticket besitzt, bitte bei der Anmeldung angeben.
- Ausrüstung: A1
- Voraussetzung: V1
- Leitung: Birgit Brugger und Christine Stehr
- Tourennummer: 606
- max. Teilnehmeranzahl: 12



Sonntag, 16.06.

Mountainbike Panoramatour Wildes Allgäu

Die Tour führt auf abwechslungsreichem Untergrund von der Hochgratbahn Talstation durch das wildromantische Ehrenschwanger Tal hinauf zum Kemptener Naturfreundehaus. Hier ist der höchste Punkt der Tour erreicht. Der Rückweg verläuft hoch über dem Konstanzer Tal und endet mit der Abfahrt zum Ausgangspunkt. Landschaftlich besticht die Runde mit herrlichen Ausblicken auf die Gipfel der imposanten Nagelfluhkette, sowie zum Alpsee und weit übers Konstanzer Tal. Es geht am rauschenden Gebirgswasser der Weißach entlang und an zahlreichen Alpen vorbei, von denen einige die Möglichkeit zur Einkehr bieten. Die Tour ist eine der 24-Naturbiken-Allgäu-Rundtouren.

- Anreise mit: Privat-PKW
- Ausgangsort: Parkplatz Hochgratbahn
- Einkehrmöglichkeit: ja
- Tourendaten: 4,50 Std./800 Hm/30 km
- Abfahrtszeit: 7.30 Uhr
- Treffpunkt: Intersport Hoffmann
- Ausrüstung: Ellbogen- und Knieschützer
- Leitung: Wolfgang Mauler, Hans Rogg
- Tourennummer: 607
- Max. Teilnehmerzahl: 12



Mittwoch, 19.06.

Training Mountainbike

Trainingseinheit für alle geübten und ungeübten Bikerinnen und Biker. Die abwechslungsreiche Tour führt uns auf einer Strecke von ca. 25 km und ca. 300 Hm rund um Türkheim.

- Ausgangsort: Türkheim
- Fahrzeit: 1,5-2 Std.
- Abfahrtszeit: 18.00 Uhr
- Treffpunkt: Gymnasium Türkheim
- Leitung: Gerhard Schlodder
- Anmeldung: Direkt beim Tourenleiter unter 0171 1114630



Samstag, 22.06.

Wanderung zur Mindelheimer Hütte (2.036 m)

Durch das Wildental steigen wir an. An der Kemptner Scharte haben wir einen herrlichen Blick auf die Mindelheimer Hütte. Auf der Sonnenterrasse werden wir uns mit den kulinarischen Köstlichkeiten der Hütte verwöhnen lassen. Der Abstieg erfolgt über das Gemstetal oder wieder über das Wildental.

- Anreise mit: Sektionsbus
- Fahrkosten: 18 € pro Teilnehmenden
- Ausgangsort: Mittelberg, Schwendle
- Einkehrmöglichkeit: Mindelheimer Hütte
- Gehzeit/Höhendiff.: 7 Std/ 1.000 Hm
- Abfahrtszeit: 7.00 Uhr
- Treffpunkt: Parkplatz Geschäftsstelle
- Ausrüstung: A1
- Voraussetzung: V2
- Leitung: Margit Huber
- Tourennummer: 608
- max. Teilnehmeranzahl: 7



Samstag bis Samstag, 22.06.-29.06.

Auf dem Dolomiten-Höhenweg Nr. 1 durch das UNESCO-Welterbe

Der Dolomiten-Höhenweg Nr. 1 war nicht nur der erste von inzwischen 10 Dolomiten-Höhenwegen, sondern er gilt bis heute als einer der schönsten und – auf dem von uns begangenen Abschnitt – als der leichteste. Wir starten am Pragser Wildsee und wandern am Seekofel vorbei durch das Sennes- und Fanes-Gebiet. Zu bestaunen gibt jeden Tag wieder etwas Neues, zum Beispiel die mächtige Tofana und Civetta. Am Passo Duran lassen wir uns dann von einem Alpin-Taxi wieder zu unserem Ausgangspunkt zurückfahren, damit wir von dort aus die Heimreise antreten können. Wegen der Reservierung für die Quartiere ist eine verbindliche Anmeldung sowie eine Anzahlung in Höhe von EUR 200 schon bis 19. Februar erforderlich.

- Anreise mit: nach Absprache
- Anmeldeschluss: 19.02.
- Ausgangsort: Pragser Wildsee
- Hütte: täglich wechselnde Hütten
- Gehzeit/Höhendiff.: bis zu 8 Std. und 1.000 Hm täglich
- Abfahrtszeit: nach Absprache
- Treffpunkt: nach Absprache
- Ausrüstung: A1/A2
- Voraussetzung: V3
- Tourengebühr: 100 €
- Kautions f. Hüttenreservierung: 200 €
- Leitung: Toni Thalmeir
- Tourennummer: 609
- max. Teilnehmeranzahl: 7



Auf dem Weg zum Rif. Carestiato, Bild: Inge Siebert



Croda Hütte, Bild: Inge Siebert



Sonntag, 23.06.

Gräner Höhenweg, Tannheimer Tal

Die mittelschwere Bergtour führt vom Parkplatz Lumberg (1.200 m) auf die aussichtsreiche Sonnenterrasse der Bad Kissinger Hütte (1.800 m) für einen ersten Milchkaffee. Danach geht es über den "Gräner Höhenweg" zur Sonnenalm (1.818 m) am Füssener Jöchle zu der verdienten Brotzeit. Gestärkt fahren wir mit der Bahn knieschonend runter ins Tal und laufen dort noch ein kurzes Stück zurück zum Auto.

- Anreise mit: Sektionsbus
- Fahrkosten: 17 € pro Teilnehmenden
- Ausgangsort: Parkplatz Lumberg, Enge
- Einkehrmöglichkeit: ja
- Gehzeit/Höhendiff.: 4 Std./920 Hm
- Abfahrtszeit: 7.00 Uhr
- Treffpunkt: Parkplatz Geschäftsstelle
- Ausrüstung: A1
- Voraussetzung: V2
- Leitung: Michael Baumann
- Tourennummer: 610
- max. Teilnehmeranzahl: 7



Michael führt dieses Jahr seine erste Tour für unsere Sektion...



Mittwoch, 26.06.

Training Mountain- bike mit Grillfest

Trainingseinheit für alle geübten und ungeübten Bikerinnen und Biker. Heute werden wir eine Tour ins nördliche Unterallgäu rund um Unterrieden starten. Nach ca. 300 Hm und 25 km können wir uns anschließend beim jährlichen Grillfest auf dem Dorfplatz satt essen. Bitte Teller und Besteck mitbringen.

- Ausgangsort: Unterrieden
- Fahrzeit: 1,5-2 Std.
- Abfahrtszeit: 18.00 Uhr
- Treffpunkt: Dorfplatz/ Bushäusle
- Leitung: Sabine Müller



Mittwoch, 26.06.

Grünten (1.738 m) über Burgberger Hörnle

Eine ruhige Wanderung als Mittwochstour in den Allgäuer Voralpen. Eine relativ einfache Variante, um auf den Grünten zu wandern, führt über das Burgberger Hörnle. Zwar ist diese Strecke ein wenig länger als der direkte Anstieg, dafür aber auch schöner. Nicht minder reizvoll gestaltet sich der Rückweg über die sonnige Südseite, wo uns freundliche Almen und eine evtl. Einkehr in der Oberen Schwandalpe erwarten. Für das Burgberger Hörnle sollte man auf jeden Fall trittsicher und schwindelfrei sein. Es gibt dort nach dem Gipfel eine etwas luftige Passage, bei der ein Drahtseil mitläuft.

- Anreise mit: Sektionsbus
- Fahrkosten: 17 € pro Teilnehmenden
- Ausgangsort: Burgberg
- Einkehrmöglichkeit: Schwandalpe
- Gehzeit/Höhendiff.: 4-5 Std./1.000 Hm
- Abfahrtszeit: 7.00 Uhr
- Treffpunkt: Parkplatz Geschäftsstelle
- Ausrüstung: A1
- Voraussetzung: V3
- Leitung: Josef Eberhard
- Tourennummer: 611
- max. Teilnehmeranzahl: 7



Donnerstag bis Sonntag, 27.06. bis 30.06.

Alpiner Basiskurs

Für Jede und Jeden, der höhere oder schwierigere alpine Berg- oder leichte Gletschertouren auf seiner To-Do-Liste stehen hat, ist dieser Kurs ein Muss. Folgende Themen werden in vier intensiven Tagen auf dem alpinen Spielfeld der Franz-Senn-Hütte vermittelt:

- Gehen und Orientierung im weglosen Gelände
- Kartenlesen und Wetterkunde
- Begehen und Sichern von einfachen Graten
- Begehen und Sichern an leichten Gletschern
- Standplatzbau und Sicherungstechniken im Fels und Eis
- Steigeisentechniken
- Spaltenbergung



Nachbesprechung



Selbstrettung Spaltensturz

- Anreise mit: Sektionsbus
- Fahrkosten: 30 € pro Teilnehmenden, zuzüglich Maut
- Vorbereitung: Freitag, 07.06. um 17.00 Uhr auf der Kletteranlage
- Ausgangsort: Oberberg bei Neustift im Stubaital
- Stützpunkt: Franz-Senn-Hütte
- Gehzeit/Höhendiff.: täglich 8 Std./1.000 Hm
- Abfahrtszeit: 6.00 Uhr

- Treffpunkt: Parkplatz Geschäftsstelle
- Anmerkungen: Leihhausrüstung bei Anmeldung reservieren
- Ausrüstung: A1/A2/A4
- Voraussetzung: V3
- Kursgebühr: 100 € inkl. Verleihmaterial und Eintritt Kletteranlage
- Leitung: Richard Kocher, Elisabeth Kerler, Sebastian Högg
- Tourennummer: 612
- max. Teilnehmeranzahl: 10



Standplatzbau, Bilder: Elisabeth Kerler

Freitag, 28.06.

Anmeldeschluss für Il Chapütschin vom 13.-15.07.



Samstag, 29.06.

Fels-Kletterausfahrt zur Alpspitze

Wir fahren zum größeren Klettergebiet „Radelnde Hex“ an der Gipfelstation der Alpspitzbahn in Garmisch. Auffahrt erfolgt mit der Seilbahn. Die Kletterschwierigkeiten liegen zwischen 4-6, somit sollte für alle etwas dabei sein. Der Zustieg von der Bahn dauert ca. 10 Minuten. Gerne auch für Single-Kletterer/-innen. Die Tourenleitung übernimmt die Organisation, stellt Topos und hat immer eine helfende Hand. Das Klettern selbst ist eigenverantwortlich.

- Anreise mit: T5 Rösch Bus
- Fahrkosten: 20 € pro Teilnehmenden
- Ausgangsort: Parkplatz Alpspitzbahn Garmisch
- Einkehrmöglichkeit: ja
- Abfahrtszeit: 6.30 Uhr
- Treffpunkt: Parkplatz Geschäftsstelle
- Ausrüstung: A1/A7
- Voraussetzung: V6
- Kostenbeitrag: 5 €
- Leitung: Alexander Laug
- Tourennummer: 613
- max. Teilnehmeranzahl: 7



Samstag, 29.06.

Klettern Ziegelwies


Diese Tour richtet sich an alle Familien, welche nun am Fels klettern möchten. Wir starten ab dem Parkplatz am Auwald und wandern durch den Walderlebnispfad zu den Felsen an der Ziegelwies. Ziel ist Klettern, Abseilen und die Stimmung zwischen den Felsen zu genießen. Weiterhin ist ein Abschluss mit Eis und Baden geplant. Startzeit ist ca. 8 Uhr ab Parkplatz Ziegelwies (Auwald).

- Anreise mit: Privat-PKW
- Ausgangsort: Parkplatz Ziegelwies (Auwald)
- Einkehrmöglichkeit: ja
- Abfahrtszeit: 7.00 Uhr
- Leitung: Sebastian Schunke, Friederike Rainer
- Tourennummer: 614
- max. Teilnehmeranzahl: 15



Kletterfelsen Ziegelwies

Pfarrer-Singer-Straße 5 · 87745 Eppishausen · 08266 / 862200



- > Photovoltaik
- > Speichersysteme
- > Ladestationen
- > Service/Wartung



Komm in
unser Team!



WWW.OEKO-HAUS.COM



Montag, 01.07.

Anmeldeschluss

Hochtour Hochvernagtspitze vom 25. bis 28.07.

Urbeleskarspitze vom 02.-03.08.



Mittwoch, 03.07.

Training Mountainbike

Trainingseinheit für alle geübten und ungeübten Bikerinnen und Biker. Bei der heutigen Runde erkunden wir unser westliches Gebiet. Die Tour führt uns Richtung Erkheim und Frechenrieden auf versteckten Wegen mit viel Bergauf und Bergab und schönen Trailabschnitten bei ca. 350 Hm und 30 km.

- Ausgangsort: Stetten
- Fahrzeit: 1,5-2 Std.
- Abfahrtszeit: 18.00 Uhr
- Treffpunkt: Bahnhof Stetten
- Leitung: Manfred Färber, Gerhard Schlotter
- Anmeldung: direkt beim Tourenleiter unter 0171 1114630



Freitag, 05.07.

Schnupperklettern

Ihr wollt es mal mit Klettern versuchen? Da seid ihr bei uns genau richtig! Zusammen mit unseren Kletterbetreuerinnen und Kletterbetreuern könnt ihr hier eure ersten vertikalen Schritte mit Seilsicherung an einer Kletterwand machen. Die Ausrüstung wird gestellt. Ohne Altersbeschränkung: Minderjährige bis einschl. 13 Jahren bringen bitte eine erziehungsberechtigte Person mit, die ebenfalls (beim Schnupperklettern) teilnimmt. Ab 14 Jahren könnt ihr auch allein kommen. Es genügt die Einverständniserklärung eurer Eltern, die ihr über die Homepage downloaden könnt und unterschrieben zum Termin mitbringt. Es ist keine DAV-Mitgliedschaft erforderlich. Die Kursgebühr wird per Sepa-Lastschrift eingezogen, kann überwiesen oder via PayPal beglichen werden. Auf der Kletteranlage ist es leider nicht möglich, die Gebühr zu bezahlen.

- Mitzubringen sind: lockere Sportkleidung, saubere Turnschuhe, Getränk.
- Dauer: ca. 1,5 Std.
- Beginn: 16.30 Uhr
- Treffpunkt:
Kletteranlage Mindelheim
- Anmerkungen:
nur bei trockenem Wetter
- Kursgebühr: 10 € inklusive Eintritt
- Leitung: Kletterbetreuer*innen
- Tourennummer: 701
- max. Teilnehmeranzahl: 12



Bild: Sebastian Rothe



Freitag, 05.07.

Mitgliederversammlung

Die Mitgliederversammlung findet im kleinen Saal des Forums in Mindelheim statt. Die Tagesordnungspunkte sind u.a.: Berichte, Wahlen, Wünsche und Anträge. Auch Anregungen oder Vorschläge für das nächste Tourenprogramm oder zu Vorträgen können gerne eingebracht werden. Die Vorstandschaft freut sich auf euer zahlreiches Erscheinen.

- Beginn: 20.00 Uhr

Samstag-Sonntag, 06. - 07.07.

Arbeitseinsatz Wegebau 2

Auch heuer geht eine Wegebautruppe wieder die Zustiege zur Mindelheimer Hütte ab, bessert Schäden vom Winter aus, markiert neu, schneidet Gestrüpp zurück. Keine schwere Arbeit, aber eine Arbeit, die getan werden muss, damit die vielen Besucher sicher auf unserer Hütte ankommen. Wir machen den Weg frei, mach einfach mit...

- Anreise mit: Sektionsbus
- Ausgangsort: Rappental
- Stützpunkt/Hütte: Mindelheimer Hütte
- Abfahrtzeit: 6.00 Uhr
- Treffpunkt: Parkplatz Geschäftsstelle
- Anmerkungen: Kost und Logis auf der Hütte sind natürlich frei
- Ausrüstung: A1/A2, Arbeitshandschuhe, Sonnenhut
- Leitung: Günther Maute
- Tourennummer: 702
- max. Teilnehmeranzahl: 6





Samstag, 06.07.

Wanderung zwischen Schwansee und Alpsee

Wir machen eine Familienwanderung ab dem Füssener Bahnhof und wandern in Richtung Hohenschwangau. Wir überschreiten den Kalvarienberg und gehen vorbei am Schwansee sowie dem Alpsee und halten Ausschau nach den Schlössern in der Umgebung. Die Rückreise ist wie die Hinreise wieder mit dem Zug geplant.

- Anreise mit: Öffis
- Ausgangsort: Bahnhof Füssen
- Einkehrmöglichkeit: ja
- Abfahrtszeit: 8.30 Uhr
- Treffpunkt: Mindelheimer Bahnhof
- Leitung: Sebastian Schunke, Friederike Rainer
- Tourennummer: 703
- max. Teilnehmeranzahl: keine



Sonntag, 07.07.

Tannheimer-Neunerköpfe-Traumtour

Traumhafte Runde mit Weitblicken übers Tannheimer Tal. Die Tour führt von Grän mit anfänglich mäßigen Steigungen zur Usseralpe, danach an der Skipiste steil hoch zum Neunerköpfe. Die letzten Meter bewältigen wir schiebend bis zum Gipfel. Nach einer Pause mit Gipfelfoto beginnt die schöne Überfahrt entlang des Kamms hinüber ins Strindenbachtal. Technischer Abschnitt mit Stufen und Geröll für uns fahrbar zur Strindenalpe. Nach einer Einkehr beginnt die Abfahrt Richtung Haldensee und zurück über Grän zum Ausgangspunkt.

- Anreise mit: Privat-PKW
- Ausgangsort: Parkplatz Füssener Jöchle-Bahn
- Einkehrmöglichkeit: Strindenalpe
- Tourendaten: 5 Std./850 Hm/30 km
- Abfahrtszeit: 7.30 Uhr
- Treffpunkt: Intersport Hoffmann
- Ausrüstung: Knie- u. Ellbogenprotektoren
- Leitung: Gerhard Schlodder
- Tourennummer: 704



Bilder: Manfred Färber



Sonntag bis Dienstag, 07.07. bis 09.07.

Hoher Dachstein (2.995 m), Salzburger Alpen

Der Hohe Dachstein ist mit 2.995 m der höchste Gipfel des Dachsteingebirges und gleichzeitig der höchste Gipfel der österreichischen Bundesländer Oberösterreich und Steiermark. Unsere Tour führt uns von der Adamekhütte aus am flachen Gosaugletscher entlang und über den Westgrat (Klettersteig B) zum Gipfel. Von dort steigen wir dann nach Osten über den Randluftklettersteig ab und gehen über den flachen Hallstätter Gletscher und die versicherte Steiner- oder Simonymscharte wieder zurück zur Adamekhütte. Es handelt sich um eine leichte und vielbegangene Hochtour, die aber alpine Erfahrung, sicheres Gehen mit Steigeisen und sicheres Gehen an einem Klettersteig B voraussetzt. Weiter ist entsprechend gute Kondition gefragt für ca. 7 Std. Gehzeit und ca. 1.200 Hm.

- Anreise mit: Rösch-Sprinter
- Buskosten: 45 € anteilige Busmiete plus Sprit, Maut und evtl. Parkplatz
- Vorbesprechung: nach Absprache
- Ausgangsort: Gosauer See
- Stützpunkt: Adamekhütte
- Gehzeit/Höhendiff.: 5 – 7 Std./1.200 Hm
- Abfahrtszeit: 7.00 Uhr
- Treffpunkt: Geschäftsstelle
- Ausrüstung: A2/A3/A4
- Voraussetzung: V7 und Hochtourenkurs
- Tourengebühr: 40 €
- Leitung: Winni Kohler, Dr. Hannes Götzfried
- Tourennummer: 705
- max. Teilnehmeranzahl: 6



Montag, 08.07.

Durchs Höllental auf die Zugspitze (2.962 m)

Von Hammersbach (800 m) durch die Höllental-schlucht erstmal zur Höllentalangerhütte (1.387 m), mit kurzer Einkehr. Weiter über das berühmte "Brett" und dem Höllentalferner in den leichten Klettersteig mit Schwierigkeit B der bis auf den Gipfel führt. Eine lange, nicht allzu schwere Tour für konditionsstarke Geher, extra an einem Wochentag, um dem üblichen Trubel zu entgehen. Für den Abstieg wählen wir die Bahn.

- Anreise mit: Sektionsbus
- Fahrkosten: 18 € pro Teilnehmenden
- Ausgangsort: Hammersbach
- Einkehrmöglichkeit: ja
- Gehzeit/Höhendiff.: 8 Std./2.000 Hm
- Abfahrtszeit: 5.00 Uhr
- Treffpunkt: Parkplatz Geschäftsstelle
- Ausrüstung: A1 / A3 + Steigeisen oder gute Grödel
- Voraussetzung: V5 / V7+
- Kostenbeitrag: 10 €
- Leitung: Peter Wiedemann
- Tourennummer: 706
- max. Teilnehmeranzahl: 7



Dienstag und Donnerstag, 09.07. und 11.07.

Toprope-Kletterkurs für Anfänger*innen

Bei diesem Kurs klettern wir an einer künstlichen Anlage und wollen, über zwei Abende verteilt, den DAV-Kletterschein Toprope erlangen. Es geht u.a. um Material- und Ausrüstungskunde, richtiges Einbinden, Sichern und Ablassen, Grundlagen der Klettertechnik und Abnahme des DAV-Kletterscheins. Die gesamte Ausrüstung wird gestellt. Die Kursdauer beträgt ca. 3 Std. je Kurstag. Details auf der Infoseite im Programmheft und auf der Homepage. Weitere Anfänger- und Fortgeschrittenen-Kletterkurse werden von uns während der Outdoor-Klettersaison nach Bedarf durchgeführt. Anmeldung dafür auf www.dav-mn.de, in unserer Geschäftsstelle oder per Mail an homepage@dav-mn.de.

- Treffpunkt: 18.00 Uhr Kletteranlage Mindelheim
- Anmerkungen: Teilnahme ab 14 Jahren und mit Einverständniserklärung der Eltern
- Kursgebühr inkl. Eintritt: 60 € für Sektionsmitglieder bzw. 80 € für alle anderen
- Leitung: Kletterbetreuer*innen
- Tourennummer: 707
- max. Teilnehmeranzahl: 6



Bilder: Conny Kleiner



Mittwoch, 10.07.

Techniktraining Mountainbike

Trainingseinheit für alle geübten und ungeübten Bikerinnen und Biker. Der Wald rings um den Simonsberg ist unser heutiges Trainingsziel mit viel Auffahrten, rasanten Abfahrten und schönen Trails.

- Ausgangsort: Mindelheim "Drei Tore"
- Fahrzeit: 1,5-2 Std.
- Abfahrtszeit: 18.00 Uhr
- Treffpunkt: Parkplatz Hausen-Mattsies "Drei Kreuze"
- Leitung: Wolfgang Mauler, Gerhard Schlodder
- Anmeldung: direkt beim Tourenleiter unter 08261 3233

Mittwoch, 10.07.

Anmeldeschluss für Hochtour Cevedale vom 19.07. - 21.07.



Samstag bis Montag, 13.07 bis 15.07.

Il Chapütschin (3.388 m)

Der Il Chapütschin schließt die Corvatschgruppe in der Bernina im Süden ab. Die Coazhütte ist der Ausgangspunkt für die Überschreitung des Berges. Am Samstag steigen wir zur Hütte auf und am Sonntag erwartet uns eine leichte Hochtour über einen gemäßigten Gletscher. Über eine einfache Gratkletterei erreichen wir den Gipfel. Nach einem Abstieg in nördlicher Richtung übernachten wir noch einmal auf der Hütte und steigen am Montag ab ins Tal.

- Anreise mit: Schraglbus
- Fahrkosten: 38 € pro Teilnehmenden, zuzüglich Sprit, Maut und Parkplatz
- Vorbesprechung: per WhatsApp
- Anmeldeschluss: 28.06.
- Ausgangsort: Pontresina
- Stützpunkt: Coazhütte
- Gehzeit/Höhendiff.: Samstag: 5 Std./900 Hm, Sonntag: 5 Std./800 Hm im Auf- und Abstieg, Montag: 900 Hm im Abstieg
- Abfahrtszeit: 7.00 Uhr
- Treffpunkt: Parkplatz Geschäftsstelle
- Ausrüstung: A1/A2/A4
- Voraussetzung: V7
- Tourengebühr: 40 €
- Leitung: Richard Kocher, Hans Hörmann
- Tourennummer: 708
- max. Teilnehmeranzahl: 6



Samstag, 13.07.

2-Gipfel-Tour Ponten und Bschießer

In Schattwald leitet uns von der Ortsmitte aus ein kleines Sträßchen am Schattwaldbach aufwärts. Im Winter zieht der Ponten (2.045 m) Skitourengeher magisch an. Doch auch in der Sommersaison sollte man diesem Grenzgipfel zwischen Tirol und Bayern unbedingt Beachtung schenken. Für den Übergang vom Hauptgipfel des Ponten zum Gipfelkreuz sowie für die Besteigung des Bschießers (2.000 m) ist Trittsicherheit notwendig.

- Anreise mit: Sektionsbus
- Fahrkosten: 17 € pro Teilnehmenden
- Ausgangsort: Schattwald
- Einkehrmöglichkeit: Mittlere Stuibenalp (1403 m)
- Gehzeit/Höhendiff.: 6 Std./1.000 Hm
- Abfahrtszeit: 7.00 Uhr
- Treffpunkt: Geschäftsstelle
- Ausrüstung: A1
- Voraussetzung: V2
- Leitung: Kornelia Marschall
- Tourennummer: 709
- max. Teilnehmeranzahl: 6

Montag, 15.07.
Anmeldeschluss
für MTB Enningalm
am 20.07.

Mittwoch, 17.07.
um 18.00 Uhr
Vorbesprechung
Klettersteigkurs
am 20./21.07.



Mittwoch, 17.07.

Techniktraining Mountainbike

Trainingseinheit für alle geübten und ungeübten Bikerinnen und Biker. Ein Auf und Ab auf Wegen im Bergwald um die Mindelburg bis nach Westernach sind heute unser Trainingsziel mit einigen Technikeinheiten und zum Abschluss wird an der Rampe auf der Schwabenwiese geübt.

- Ausgangsort: Mindelheim
- Fahrzeit: 1,5-2 Std.
- Abfahrtszeit: 18.00 Uhr
- Treffpunkt: Schwabenwiese
- Leitung: Wolfgang Mauler, Gerhard Schlodder
- Anmeldung: direkt beim Tourenleiter unter 08261 3233



Freitag bis Montag, 19.07. bis 22.07.

MTB-Trophy Latemar und Rosengarten in Südtirol

Nachdem die Trophy 2023 so großen Anklang gefunden hat, fahren wir wieder ins Eggental/Südtirol. Bei einer frühen Ankunft am Freitag, können wir eine kleine Einrollrunde rund um Welschnofen unternehmen. Am Samstag zeigt uns der Guide Philipp die schönen Tierser Naturtrails. Die Violett-Türme am Rosengarten mit Einkehr bei der Hanikerschweige stehen am Sonntag auf dem Programm, wobei hier schon eine gewisse Grundkondition angesagt ist. Der Sonntagabend wird etwas kurz ausfallen, da wir am Montag bereits um 4.00 Uhr zur Sonnenaufgangstour mit hoffentlich herrlichem Panorama starten.

- Anreise mit: Privat-PKW
- Ausgangsort: Welschnofen Niggl Easygoing Mounthotel
- Einkehrmöglichkeit: ja
- Höhendiff.: tägl. 500-900 Hm
- Abfahrtszeit: nach Vereinbarung
- Treffpunkt: bis 17.00 Uhr im Hotel
- Ausrüstung: Ellbogen und Knieschützer
- Leitung: Gerhard Schlodder
- Tourennummer: 710

Stephan Horber
Kfz-Meister

Hoselbacher Str. 31
87745 Eppishausen

Tel. 08266/862153
Fax 08266/862154

horber-eppishausen@t-online.de

Kfz-Werkstatt Horber
Eppishausen

**KRAFTFAHRZEUG
GEWERBE**

**Meisterbetrieb
der Kfz-Innung**



Freitag, 19.07.

Sommer-Grillfest

Die Familie Herzog lädt unsere Mitglieder wieder zu einem gemütlichen Grillfest auf ihren Hof, den sogenannten "Vogelhäusern", ein. Ideal auch mit Kindern: auf dem weitläufigen und autofreien Areal gibt es für euch viel zu entdecken und genügend Platz zum Spielen. Mitzubringen ist: Geschirr und eigenes Grillgut, das unser Grillmeister Michael für euch zubereiten wird. Für Getränke ist gesorgt. Keine Anmeldung erforderlich.

- Beginn: 18.00 Uhr
- Treffpunkt: Vogelhäuser, neben der Eisenbahnbrücke zwischen Gernstall und Unggenried
- Leitung: Christian Bogner



Unser neuer Grillmeister Christian Bogner



Freitag bis Sonntag, 19.07. bis 21.07.

Rundtour Monte Cevedale (3.769 m)

Nur wenig schwierige, aber konditionell durchaus fordernde Hochtour mit grandiosem Ausblick. Am ersten Tag fahren wir nach Santa Caterina und steigen zum Rifugio Casati auf (ca. 4 Std., 1.100 Hm, 8 km). Am nächsten Tag steht dann eine spektakuläre Grattour an: Über die Zufallspitzen geht es auf den Monte Cevedale und dann weiter über den Palòn de la Mare zum Monte Vioz (ca. 10 Std., aufwärts 1.200 Hm, abwärts 800 Hm, 15 km). Am letzten Tag gehen wir es, vor unserer Rückreise, dann wieder etwas gemütlicher an und steigen lediglich ab (3,5 Std., abwärts 1.500 Hm, 9 km).

- Anreise mit: Privat-PKW
- Vorbesprechung: per WhatsApp
- Anmeldeschluss: 10.07.
- Ausgangsort: Santa Caterina (Rifugio Forni)
- Stützpunkt/Hütten: Rifugio Casati (3.269 m), Rifugio Vioz "Mantova" (3.535 m)
- Einkehrmöglichkeit: ja
- Gehzeit/Höhendiff.: bis ca. 10 Std./1.200 Hm
- Abfahrtszeit: 7.30 Uhr
- Treffpunkt: Parkplatz Geschäftsstelle
- Anmerkung: Die Teilnehmenden fahren gemeinsam zum Treffen mit Tobias nach Kaufbeuren, Gasthaus Belfort
- Ausrüstung: A2/A4
- Voraussetzung: V7+
- Tourengebühr: 50 €
- Leitung: Tobias Prießnitz
- Tourennummer: 711
- max. Teilnehmeranzahl: 3



Der DAV Hauptverband hat das ehrgeizige Ziel ausgegeben, **bis 2030 klimaneutral** zu werden. Auch wir als Sektion müssen und wollen uns zu unserer Verantwortung, dem Klimawandel aktiv entgegenzutreten, bekennen.

Eine effektive Maßnahme der Sektion vergangenes Jahr war die Anschaffung eines eigenen Kleinbusses. Wenn wir diesen bei möglichst vielen Ausfahrten einsetzen, können wir ohne großen Aufwand viele Fahr-



Anreise mit Sektionsbus

tenkilometer einsparen. In den ersten Gesprächen mit dem Arbeitskreis Klimaschutz (seit ich im Amt bin) wurde deutlich, dass wir bereits einige Dinge umsetzen. In der Kombination mit neuen Ideen, wie wir unseren CO2 Ausstoß noch weiter verringern können, sind wir auf einem guten Weg und können positiv gestimmt sein. Was in Gesprächen aber immer wieder auffällt: alle Ideen und Vorhaben stehen und fallen mit einer offenen Einstellung der Menschen dem Thema gegenüber. Hier hoffen wir auf die Unterstützung von euch, denn Klimaschutz ist eine Gemeinschaftsaufgabe.

**Wie sagt der DAV Hauptverband so treffend:
Packen wir es an: Zusammen!**

Leonie Brunner



Anreise mit Öffis



Samstag 20.07.

Gemeinsam für saubere Berge PATRON CleanUP Tour

Umweltschutzbeauftragte Leonie Brunner

Der „Arbeitskreis Klimaschutz“ unserer Sektion lädt dich zu einer besonderen Aktion ein: Gemeinsam wollen wir einen Tag dem Sammeln von Müll in den Bergen widmen. Wir hoffen auf eure tatkräftige Unterstützung, sodass wir ein möglichst großes Gebiet abdecken können. Die Details zum Ort, Transport etc. werden zeitnah vor der Tour bekannt gegeben.

- Leitung: Leonie Brunner
- Tourennummer: 712
- max. Teilnehmeranzahl: unbegrenzt



PATRON CleanUP Tour



Samstag, 20.07.

MTB-Tour zur Enningalm und anschließendes Trailfeuerwerk

Nach der Auffahrt von Burgrain (bei Garmisch) zur Enningalm durch malerisches Gelände und einer gemütlichen Einkehr dort, kommen die fahrtechnischen Leckerbissen: Mehrere abwechslungsreiche Trails – auch im Uphill – lassen das Bikerherz höherschlagen. Wenn die Zeit noch reicht, können wir noch einen Abstecher zur Burgruine Werdenfels machen, bevor wir uns wieder am Ausgangspunkt einfinden.

- Anreise mit: nach Absprache
- Anmeldeschluss: 15.07.
- Fahrzeit/Höhendiff.:
6 Std./1.300 Hm/30 km
- Abfahrtszeit: nach Absprache
- Treffpunkt: nach Absprache
- Voraussetzung: Schwierigkeit S2
- Leitung: Toni Thalmeir
- Tourennummer: 713
- max. Teilnehmeranzahl: 7



Enningalm, Bild: Toni Thalmeir



Samstag und Sonntag, 20.07. und 21.07.

Hüttennacht auf dem Staufener Haus

Wir wollen mit dem Zug und dem Bus bis zum Zustieg zum Staufener Haus anreisen. Ziel dieser Tour ist, das Wandergebiet oberhalb von Oberstaufen kennen zu lernen, den Gipfel des Hochgrats zu ersteigen und eine Hüttenübernachtung zu genießen. Wir übernachten auf dem Staufener Haus. Die Rückreise ist dann wieder mit dem Bus und dem Zug geplant. Hierbei ist die Teilnehmerzahl auf 20 Personen begrenzt. Diese Tour geht auch mit kleinen Kindern (unter 3 Jahren), ist aber nicht kinderwagentauglich, weshalb sich auch eine Kindertrage anbieten würde.

- Anreise mit: Öffis
- Anmeldeschluss: 31.03.
- Ausgangsort: Talstation Hochgratbahn
- Stützpunkt/Hütte: Staufener Haus
- Einkehrmöglichkeit: ja
- Abfahrtszeit: 8.30 Uhr
- Treffpunkt: Mindelheim Bahnhof am Gleis
- Leitung: Sebastian Schunke,
Friederike Rainer
- Tourennummer: 714
- max. Teilnehmeranzahl: 20



Samstag und Sonntag, 20.07. und 21.07.

Klettersteigkurs für Anfänger*innen

Nach diesem Kurs sollt ihr Klettersteigtouren selbstständig planen und sicher begehen können. Auch Grundsätzliches zum Führen einer Gruppe werden wir erläutern und praktisch üben.

Vorbesprechung: Mittwoch, 17.07. um 18.00 Uhr in der Geschäftsstelle zum Kennenlernen, der Ausgabe des Leihmaterials und Materialkunde. Am Samstag Aufstieg zur Mindelheimer Hütte mit Übungen. Nachmittags und abends Theorie zur Klettersteig-Tourenplanung. Am Sonntag Begehung des Mindelheimer Klettersteigs mit Schwierigkeit B bis C und Abstieg über die Fiderepasshütte.

- Anreise mit: Sektionsbus
- Fahrkosten: 18 € pro Teilnehmenden
- Vorbesprechung: Mittwoch, 17.07. um 18.00 Uhr in unserer Geschäftsstelle, dazu evtl. eigenes Material bitte mitbringen
- Ausgangsort: Mittelberg, Kleinwalsertal
- Stützpunkt: Mindelheimer Hütte
- Einkehrmöglichkeit: keine
- Gehzeit/Höhendiff.:
täglich 6-8 Std./1.100 Hm
- Abfahrzeit: 6.00 Uhr
- Treffpunkt: Parkplatz Geschäftsstelle
- Ausrüstung: A1 + A2 + A3
- Voraussetzung: V3 und Begehen von 10 m hohen Leitern im Auf- und Abstieg
- Kursgebühr: 75 € für Sektionsmitglieder, inkl. Materialverleih

- Leitung: Peter Wiedemann,
Dr. Hannes Götzfried
- Tourennummer: 715
- max. Teilnehmeranzahl: 6



Die berühmte Leiter,
Bild: Dr. Hannes Götzfried



Mittwoch, 24.07.

Training Mountainbike

Trainingseinheit für alle geübten und ungeübten Bikerinnen und Biker. Die Bad Wörishofen-Runde steht heute auf dem Programm mit ca. 300 Hm und 30 km.

- Ausgangsort: Mindelheim
- Fahrzeit: 1,5-2 Std.
- Abfahrzeit: 18.00 Uhr
- Treffpunkt: Intersport Hoffmann
- Leitung: Gerhard Schlodder
- Anmeldung: direkt beim Tourenleiter unter 0171 1114630



Donnerstag bis Sonntag, 25.07. bis 28.07.

Leichte bis mittelschwere Hochtouren im Ötztal mit Besteigung der Hochvernagtspitze (3.536 m)

Wir reisen am ersten Tag nach Vent und steigen bis zur Vernaghütte auf. Von hier aus können mehrere 3000er in der Ötztaler Gletscherwelt bestiegen werden. Neben dem technisch einfachen Fluchtkogel (3.494 m) besteigen wir auch die Hochvernagtspitze (3.536 m) - die Schwierigkeit der Kraxelei beläuft sich hier bis in den II. Grad. Zusätzlich zu den vergletscherten Touren am Morgen können ambitionierte Teilnehmende am Nachmittag noch weitere Gipfel in Hüttennähe erklimmen, wie z.B. die Guslarspitzen (3.147 m) oder die etwas luftigeren Hintergraslspitzen (3.334 m, ebenfalls II). Schöne Aussichten auf allen Gipfeln garantiert.

- Anreise mit: Sektionsbus
- Fahrkosten: 18 € pro Teilnehmenden
- Vorbesprechung: wird noch bekannt gegeben
- Anmeldeschluss: 30.06.
- Ausgangsort: Vent/Rofen
- Stützpunkt: Vernaghütte (2.755 m)
- Einkehrmöglichkeit: keine
- Gehzeit/Höhendiff.: tourenabhängig, mind. jedoch 850 Hm und 4 Std. im Aufstieg
- Abfahrtszeit: 6.00 Uhr
- Treffpunkt: Parkplatz Geschäftsstelle
- Ausrüstung: A1/A2/A4
- Voraussetzung: V7
- Tourengebühr: 60 €
- Leitung: Mathias Mesenburg, Sebastian Högg
- Tourennummer: 716
- max. Teilnehmeranzahl: 6



Samstag, 27.07.

Edelrid-Klettersteig bei Oberjoch

Der vom Unterallgäu aus in kürzester Zeit erreichbare Klettersteig, ist der Edelrid-KS (ehem. Salewa-Klettersteig) im Oberjoch. Der mäßig schwierige Steig (B/C) ist ohne große Anstrengung von der Talstation aus erreichbar. Er besticht durch eine gelungene, logisch angelegte Routenführung, schöne Aussichten inklusive.

- Anreise mit: Privat-Bus
- Ausgangsort: Oberjoch
- Einkehrmöglichkeit: Gundalpe, Moorhütte
- Gehzeit/Höhendiff.: 5,5 Std./760 Hm
- Abfahrtszeit: 6.30 Uhr
- Treffpunkt: Parkplatz an der Geschäftsstelle
- Ausrüstung: A1/A3
- Voraussetzung: V5
- Leitung: Wolfgang Stache
- Tourennummer: 717
- max. Teilnehmeranzahl: 6



Samstag bis Dienstag, 27. bis 30.07.

Biken im Mountainbike-Hotspot-Wallis

"Ein Einheimischer gab uns den entscheidenden Tipp: Wer in Bellwald – vielen schon vom Stoneman Glaciara bekannt – eine ""Chalet"" genannte Ferienwohnung mietet, bekommt jeden Tag eine Liftfahrt für jeden Bewohner gratis. Das setzen wir in die Tat um und erweitern so unseren Abfahrtsgenuss über die selbst getretenen Höhenmeter (ca. 800-1000 pro Tag) hinaus um einige zusätzliche Tiefenmeter.

Wegen der Reservierung für das Quartier ist eine verbindliche Anmeldung sowie eine Anzahlung in Höhe von EUR 250 schon bis 11. März erforderlich.

- Anreise mit: nach Absprache
- Anmeldeschluss: 11.03.
- Höhendiff.: 800 - 1.000 Hm
- Abfahrtszeit: nach Absprache
- Treffpunkt: nach Absprache
- Voraussetzung: Schwierigkeit S2
- Tourengebühr: 50 €
- Kaution f. Hüttenreservierung: 250 €
- Leitung: Toni Thalmeir
- Tourennummer: 718
- max. Teilnehmeranzahl: 7



Wallis, Bilder: Toni Thalmeir



Mittwoch, 31.07.

Training Mountainbike

Trainingseinheit für alle geübten und ungeübten Bikerinnen und Biker. Unsere Tour führt uns heute in die hügeligen Stauden mit ca. 30 km und 400 Hm.

- Ausgangsort: Zaisertshofen
- Fahrzeit: 1,5-2 Std.
- Abfahrtszeit: 18.00 Uhr
- Treffpunkt: Sportplatz Zaisertshofen
- Leitung: Gerhard Schlodder
- Anmeldung: Direkt beim Tourenleiter unter 0171 1114630

Mittwoch, 31.07.2023

Anmeldeschluss fürs Hüttenwochenende d. Sektionsjugend vom 30.08. bis 01.09.

Wir suchen das Jahresprogramm-Titelbild 2025

Bewegende Bergwelten

Wir lieben es, von der Schönheit der Bergwelt umgeben zu sein.
Unzählige Momente erfahren wir dort, in denen uns diese Welt immer wieder aufs Neue fasziniert.
Lass andere daran teilhaben und schick uns dein

außergewöhnlichstes Bergbild

egal ob es jemanden in Aktion zeigt oder einfach nur ein stimmungsvolles Bergmotiv ist - hauptsache es bewegt d i c h.

- Angesprochen bist **DU**, als Mitglied unserer Sektion
- Die Auflösung beträgt mind. 1 MB
- sende uns das Bild bis 31.07.2024 per E-Mail an die Sektion:
redaktion@dav-mn.de
-> der Dateiname besteht aus Beschreibung und deinem Namen
(z.B. „an der Baltschiederklause im Wallis - Matthias Hill“)
- du sendest nur 1 Bild ein
- du bist Urheber des abgegebenen Bildes
- mit deiner Abgabe erteilst du der Sektion Mindelheim die Freigabe zur medialen Weiterverwendung.

Wir sind gespannt auf deinen Bildbeitrag.





Freitag und Samstag,
02.08. und 03.08.

Urbeleskarspitze

Am Freitagmittag 14.00 Uhr Anreise nach Hinterhornbach (1.100 m) und Aufstieg auf das Kaufbeurer Haus (2.000 m). Am Samstag Aufstieg auf die Urbeleskarspitze (2.632 m), anschließend Abstieg und Heimfahrt.

- Anreise mit: Privat-PKW
- Anmeldeschluss: 01.07.
- Ausgangsort: Hinterhornbach
- Stützpunkt: Kaufbeurer Haus
- Gehzeit/Höhendiff.: Freitag: 3 Std./900 Hm.
Samstag: 2,5 Std./600 Hm
und 1.500 Hm Abstieg
- Abfahrtszeit: 14.00 Uhr
- Treffpunkt: Parkplatz Geschäftsstelle
- Anmerkungen: Kaufbeurer Haus ist eine Selbstversorgerhütte
- Ausrüstung: A1/A2 und Helm
- Voraussetzung: V3
- Tourengebühr: 30 €
- Leitung: Franz Ruf
- Tourennummer: 801
- max. Teilnehmeranzahl: 4



*Franz Ruf führt
dieses Jahr
seine erste Tour
für unsere Sektion*



Montag bis Samstag,
05.08. bis 10.08.

Alpine Weitwanderung auf dem Segnes Trek in Graubünden

Anspruchsvolle 6 Etappen, 5.000 Höhenmeter über teilweise T4 Gelände, ungezählte Eindrücke: Auf dem neu eröffneten Segnes Trek in der Region Flims Laax kann man die Bündner und Glarner Alpen von ihrer schönsten Seite erleben und berühmte wie unbekannte Highlights entdecken. Ein alpines Wandererlebnis im weltweit einzigartigen UNESCO-Welterbe Tektonikarena Sardona.

- Anreise mit: Sektionsbus
- Fahrkosten: 25 € pro Teilnehmenden zuzüglich evtl. Maut
- Ausgangsort: Reichenau (bei Chur)
- Gehzeit/Höhendiff.: bis zu 7 Std./bis zu 1.400 Hm
- Abfahrtszeit: 7.00 Uhr
- Treffpunkt: Schreinerei Engel Erisried
- Ausrüstung: A1/A2
- Voraussetzung: V3+
- Tourengebühr: 50 €
- Leitung: Rudi Engel sen.
- Tourennummer: 802
- max. Teilnehmeranzahl: 6



Segnes Trek

Freitag, 23.08. Anmeldeschluss

Gehrenspitze Westgrat vom 07.-08.09.

Mehrtagestour Lechtal vom 14.-17.09.



WERBUNG,
DIE HÄNGEN BLEIBT

DRUCKEREI
wagner
G m b H



DRUCKSACHEN



**TEXTILIEN &
T-SHIRT DRUCK**



**FAHRZEUG-
FOLIERUNG**



BANNER

Fellhornstr. 15 · 87719 Mindelheim
www.druckerei-wagner.de

Freitag bis Sonntag, 30.08. bis 01.09.

Hüttenwochenende der Sektionsjugend auf unserer Hütte

Wir verbringen ein Hüttenwochenende auf der Mindelheimer Hütte. Alle Mitglieder unserer Jugend-, Familien- und Kinderklettergruppen sind zu diesem Event herzlich eingeladen. Auf dem Programm stehen: Wanderungen, Felsklettern, Klettersteig, gemeinsame Spieleabende und jede Menge Spaß. Änderung der Veranstaltung werden auf der Homepage veröffentlicht.

- Anreise mit: nach Absprache
- Anmeldeschluss: 31.07.
- Stützpunkt: Mindelheimer Hütte
- Abfahrzeit: 09.00 Uhr
- Treffpunkt: 08.30 Uhr am Parkplatz Geschäftsstelle
- Anmerkungen: Kosten für die Übernachtung werden von der Sektion übernommen.
- Ausrüstung: A1/A2 (A3)
- Voraussetzung: V2 (V3)
- Leitung: Jugendleiter*innen / Familiengruppenleiter*innen
- Tourennummer: 803
- max. Teilnehmeranzahl: 50



SEPTEMBER



Sonntag, 01.09.

Auf Abwegen durchs Gottesackerplateau (1.922 m)

Vom Mahdtalhaus in Innerschwende (Riezlern) aus durchstreifen wir heute eine der größten Karstlandschaften Europas. Zunächst folgen wir noch den Wegweisern ins Mahdtal, wo wir den Eingangsschacht zum Hölloch – einer der größten und bekanntesten Karsthöhlen – passieren. Am Windecksattel biegen wir nach Westen ab und ersteigen weglos den höchsten Punkt der Oberen Gottesackerwände. In leichter Kraxelei geht es über diesen Grat bis zum Hirscheck (1.922m). Die Lohmoosalpe als Orientierung nutzend suchen wir nun den Weg zurück zum Windecksattel. Der Weiterweg erfolgt über die wild-einsame Landschaft des östlichen Gottesackerplateaus. Über die sanfte Südabdachung erreichen wir als letzten Höhepunkt unserer Tour den Gipfelgrat der Unteren Gottesackerwand, dem wir bis zur Gatterscharte folgen. Hier wird der Weg abermals verlassen und auf zahlreichen Pfadspuren geht es schließlich zurück ins Tal hinunter.

- Anreise mit: Sektionsbus
- Fahrkosten: 18 € pro Teilnehmenden
- Ausgangsort: Innerschwende (Riezlern)
- Einkehrmöglichkeit: Mahdtalhaus
- Gehzeit/Höhendiff.: 8,5 Std./1.350 m
- Abfahrtszeit: 7.00 Uhr
- Treffpunkt: Parkplatz Geschäftsstelle
- Ausrüstung: A1
- Voraussetzung: V3
- Leitung: Dr. Hannes Götzfried
- Tourennummer: 901
- max. Teilnehmeranzahl: 7



Ungehindertes Ausblick vom Gottesackerplateau, Bild: Katya Stitz



Donnerstag, bis Sonntag, 05.09. bis 08.09.

Familienwandertage in Bad Hindelang

Wir wollen mit dem Zug und dem Bus zur Jugendbildungstätte nach Bad Hindelang reisen. In diesem Gebiet wollen wir dann an mehreren Tagen zum Ende der Ferienzeit Wandertouren im Gebiet um Bad Hindelang und Hinterstein unternehmen. Auf dem Programm könnten stehen: die Hirschbachschlucht, der Barfußpfad, die Prinze Gumppe oder der Iseler. Was wir für Touren machen, werden wir flexibel auf der Hütte planen. Die Rückreise ist dann wieder wie die Hinreise mit Bus und Zug.

- Anreise mit: Öffis
- Anmeldeschluss: 17.05.
- Ausgangsort: Bad Hindelang
- Stützpunkt: JUBI Bad Hindelang
- Einkehrmöglichkeit: ja
- Abfahrtszeit: 8.30 Uhr
- Treffpunkt: Mindelheim Bahnhof am Gleis
- Leitung: Sebastian Schunke,
Friederike Rainer
- Tourennummer: 902
- max. Teilnehmeranzahl: 21



Freitag, 06.09.

Schnupperklettern

Ihr wollt es mal mit Klettern versuchen? Da seid ihr bei uns genau richtig! Zusammen mit unseren Kletterbetreuerinnen und Kletterbetreuern könnt ihr hier eure ersten vertikalen Schritte mit Seilsicherung an einer Kletterwand machen. Die Ausrüstung wird gestellt. Ohne Altersbeschränkung: Minderjährige bis einschl. 13 Jahren bringen bitte eine erziehungsberechtigte Person mit, die ebenfalls (beim Schnupperklettern) teilnimmt. Ab 14 Jahren könnt ihr auch allein kommen. Es genügt die Einverständniserklärung eurer Eltern, die ihr über die Homepage downloaden könnt und unterschrieben zum Termin mitbringt. Es ist keine DAV-Mitgliedschaft erforderlich. Die Kursgebühr wird per Sepa-Lastschrift eingezogen, kann überwiesen oder via PayPal beglichen werden. Auf der Kletteranlage ist es leider nicht möglich, die Gebühr zu bezahlen.

- Mitzubringen sind: lockere Sportkleidung, saubere Turnschuhe, Getränk.
- Dauer: ca. 1,5 Std.
- Beginn: 16.30 Uhr
- Treffpunkt: Kletteranlage Mindelheim
- Anmerkungen: nur bei trockenem Wetter
- Kursgebühr: 10 € inklusive Eintritt
- Leitung: Kletterbetreuer*innen
- Tourennummer: 903
- max. Teilnehmeranzahl: 12



Bild: Georg Zimmermann

Freitag, 06.09.

Anmeldeschluss für eMTB am 15.09.

Anmeldeschluss für MTB-Ausfahrt vom 21.-22.09.



Samstag und Sonntag, 07.09. und 08.09.

Über den Westgrat auf den höchsten Tannheimer Gipfel

Leichte Kletterei bis zum III. Schwierigkeitsgrad wartet auf dem Weg zum Gipfel der Köllenspitze auf uns. Der Weg führt uns von Nesselwängle zur Nesselwängler Scharte und über den Grat auf den Gipfel. Von dort steigen wir den Normalweg ab und finden uns am späten Nachmittag auf der Gehrenalpe ein, wo wir die Nacht verbringen. Am nächsten Tag überschreiten wir die Gehrenspitze in überwiegend exponiertem Gehgelände und erneut Kletterstellen bis zum III. Grad. Im Anschluss steigen wir über den Normalweg ab bis zum Ausgangspunkt.

- Anreise mit: Privat-PKW
- Vorbereitungen: per WhatsApp
- Anmeldeschluss: 23.08.
- Ausgangsort: Nesselwängle
- Hütte: Gehrenalpe
- Gehzeit/Höhendiff.: 7 Std./1.100 Hm
- Abfahrtszeit: 7.00 Uhr
- Treffpunkt: Parkplatz Geschäftsstelle
- Anmerkungen: Tour richtet sich an erfahrene Bergsteiger
- Ausrüstung: A1/A2/A7
- Voraussetzung: V3
- Tourengebühr: 40 €
- Leitung: Richard Kocher
- Tourennummer: 904
- max. Teilnehmeranzahl: 2



Leistungsstark
und verantwortungsvoll.

Verlässlich
und partnerschaftlich.

Zukunftsfähig
und innovativ.

Weil's um mehr als Geld geht.



Sparkasse
Schwaben-Bodensee



Samstag, 07.09.

Thaneller Überschreitung (2.341 m)

Der Thaneller ist ein markanter Gipfel in den östlichen Lechtaler Alpen mit einem schönen Rundblick über den Heiterwanger See und Plansee bis hin zur Zugspitze, sowie auf die Lechtaler und Allgäuer Alpen. Wir starten am Heiterwanger Karlift (1.050 m) nordseitig über teils schlecht markierten Wegen auf bis zu einem großen Geröllfeld, das wir bis zum Beginn des Werner-Riezler-Steigs folgen. Dieser führt uns abwechselnd über weite Passagen drahtseilversichert und bei Kletterei im 1. Grad auf den Gipfel des Thanellers. Aufgrund der Länge des Steigs sind hohe Konzentrationsfähigkeit, Trittsicherheit und Schwindelfreiheit erforderlich. Der Abstieg folgt auf der Südseite über den Wanderweg nach Berwang. Zurück nach Heiterwang fahren wir mit dem Bus.

- Anreise mit: Sektionsbus
- Fahrkosten: 17 € pro Teilnehmenden
- Ausgangsort: Heiterwang Karlift
- Einkehrmöglichkeit: nach der Tour in Berwang
- Gehzeit/Höhendiff.: 8.00 Std./1.310 Hm
- Abfahrtszeit: 7.00 Uhr
- Treffpunkt: Parkplatz Geschäftsstelle
- Ausrüstung: A1 + Helm
- Voraussetzung: V3
- Leitung: Alexander Laug
- Tourennummer: 905
- max. Teilnehmeranzahl: 7



Gipfelglück



Samstag, 07.09.

Imster Klettersteig

Der Imster KS ist, mit einigen C/D- und D-Stellen, ein Klettersteig für Könnler, die dazu noch ein ordentliches Maß an Kondition mitbringen. Er besticht mit einer Routenführung, die selbst erfahrenen Klettersteiggehenden so manchen Jauchzer entlockt. Immer wieder klettert man an scharfen Kanten und Graten entlang. Manch steile Wand gilt es zu bezwingen. Der Gipfel namens Maldonkopf (2.632 m) wird hier zur Nebensache - der Weg das Ziel.

- Anreise mit: Privat-PKW
- Ausgangsort: Hochimst
- Einkehrmöglichkeit: Muttekopfhütte
- Gehzeit/Höhendiff.: ca. 8 Std./1600 Hm
- Abfahrtszeit: 5.30 Uhr
- Treffpunkt: Parkplatz an der Geschäftsstelle
- Ausrüstung: A1/A3
- Voraussetzung: V5
- Leitung: Wolfgang Stache
- Tourennummer: 906
- max. Teilnehmeranzahl: 3



Thaneller, Bild: Alex Laug



Sonntag bis Samstag, 08.09. bis 14.09.

Tour des Muveran - über sieben Pässe und drei Gipfel über dem Rhonetal

Die Umrundung des Grand Muveran, eine gewaltige Felsbastion auf der Grenze der Schweizer Kantone Wallis und Waadt, ist wegen der Hüttendichte und den traumhaften Ausblicken auf die höchsten Berge der Alpen ein Genuss. Wir nehmen nicht die klassische Route, sondern die einen Tag längere, deutlich anspruchsvollere Variante, welche hervorragende Trittsicherheit und Schwindelfreiheit in T4-T5 Gelände bei täglichen Gehzeiten bis zu 8 Std. und bis zu 1.600 Hm erfordert. Wegen der langen Anfahrt übernachten wir vor und nach der Tour im Ausgangsort Ovronnaz.

- Anreise mit: Sektionsbus
- Fahrkosten: 50 € pro Teilnehmenden zuzüglich evtl. Maut
- Ausgangsort: Ovronnaz, bei Martigny nahe Genfersee
- Gehzeit/Höhendiff.: bis zu 8 Std. täglich/bis zu 1.500 Hm
- Abfahrtszeit: 8.00 Uhr
- Treffpunkt: Schreinerei Engel Erisried
- Anmerkungen: Anreise: 500 km /ca. 6 Std.
- Ausrüstung: A1/A2
- Voraussetzung: V3+
- Tourengebühr: 60 €
- Leitung: Rudi Engel sen.
- Tourennummer: 907
- max. Teilnehmeranzahl: 6

Montag, 09.09.

Anmeldeschluss für Bike & Hike - Riedberger Horn am 14.09.



Mittwoch, 11.09.

Training Mountainbike

Trainingseinheit für alle geübten und ungeübten Bikerinnen und Biker. Unsere heutige Tour nach den Ferien führt uns mit ca. 25 km und 350 Hm rund um Mindelheim auf Feld- und Waldwegen.

- Ausgangsort: Mindelheim
- Fahrzeit: 1,5-2 Std.
- Abfahrtszeit: 18.00 Uhr
- Treffpunkt: Schwabenwiese
- Leitung: Wolfgang Mauler
- Anmeldung: Direkt beim Tourenleiter unter 08261 3233

Freitag, 13.09.

Anmeldeschluss Klettersteig Karhorn, 29.09.-30.09.



Freitag und Samstag, 13.09. und 14.09.

Sonnenuntergangstour am Hochgrat (1.834 m) mit Übernachtung

Wenn die Sonne so langsam hinter dem Horizont verschwindet und das Abendrot die Berge erglühen lässt, ist so ziemlich die schönste Zeit, um auf dem Gipfel des Hochgrats zu sein. Von der Hochgratbahn steigen wir über die untere und obere Lauchalpe zum Staufner Haus. Dort werden wir übernachten und den Sonnenuntergang auf dem Hochgrat genießen. Am nächsten Tag steigen wir über den Hochgrat zur St. Rochus Kapelle ab. Anspruchsvolle Wanderung, Trittsicherheit ist Voraussetzung, Weg mit Drahtseilsicherungen.

- Anreise mit: Privat-PKW
- Ausgangsort: Hochgratbahn
- Einkehrmöglichkeit: Staufner Haus, Bergrestaurant Hochgratbahn
- Gehzeit/Höhendiff.: 5 Std./1.210 Hm/13 km
- Abfahrtszeit: 14.00 Uhr
- Treffpunkt: Parkplatz Geschäftsstelle
- Anmerkungen: Warme Kleidung, Stirnlampe nicht vergessen
- Ausrüstung: A1/A2
- Voraussetzung: V3+
- Tourengebühr: 30 €
- Leitung: Birgit Brugger und Christine Stehr
- Tourennummer: 908
- max. Teilnehmeranzahl: 6



Samstag bis Dienstag, 14.09. bis 17.09.

Mehrtagestour in den Lechtaler Alpen

Abgeschiedene Mehrtages-Rundtour in den Lechtaler Alpen mit einer Auswahl an Gipfeln welche die 3000er-Marke nur knapp unterschreiten. Erfordert sehr gute Kondition sowie seilfreies Kraxeln bis in den II. Schwierigkeitsgrad. Täglich lange Touren mit vielen Höhenmetern in einsamer und wilder Gebirgsgruppe.

- Anreise mit: Privat-PKW
- Vorbesprechung: wird noch bekannt gegeben
- Anmeldeschluss: 23.08.
- Ausgangsort: Stockach
- Hütte: Rundtour mit ÜN auf verschiedenen Alpenvereinshütten
- Gehzeit/Höhendiff.: 8 Std./1.500 Hm
- Abfahrtszeit: 8.00 Uhr
- Treffpunkt: Parkplatz Geschäftsstelle
- Ausrüstung: A1/A2 + Helm
- Voraussetzung: V3++
- Tourengebühr: 60 €
- Leitung: Mathias Mesenburg, Sebastian Högg
- Tourennummer: 909
- max. Teilnehmeranzahl: 6



Samstag, 14.09.

Bike & Hike auf das Riedberger Horn (1.786 m) und den Wannenkopf (1.712 m)

Vom Illertal aus starten wir – ohne uns über den Riedbergpass begeben zu müssen – Richtung Obermaiselstein und rollen durch das idyllische Bolgental nördlich am Wannenkopf vorbei zur oberen Bolgenalp (1.480 m). Von dort gehen wir zunächst in Richtung Berghaus Schwaben und biegen dann zum Riedberger Horn ab. Nach ausgiebigen Panoramablicken geht es über den Bolgen-Höhenrücken zum Wannenkopf, der uns einen schönen Blick zum Besler beschert. Schließlich steuern wir wieder zurück zu den geparkten Rädern. Auf dem Rückweg ins Tal werden wir auf Wunsch versuchen, noch ein paar "abfahrtstechnisch interessante Passagen" einzubauen. Diese Tour bietet sich ideal dafür an, die An- und Rückreise mit dem Zug von Buchloe bis Fischen zu organisieren.

- Anreise mit: nach Absprache
- Anmeldeschluss: 09.09.
- Fahrzeit/Höhendiff.: 3 Std./800 Hm/23 km
- Gehzeit/Höhendiff.: 2,5 Std./420 Hm
- Treffpunkt: Parkplatz Geschäftsstelle
- Voraussetzung: Schwierigkeit S2 / T2
- Leitung: Toni Thalmeir
- Tourennummer: 910
- max. Teilnehmeranzahl: 7



Samstag, 15.09.

e ENDURO

Große Single-Trail-Runde im Außerfern mit eBike und Gondel: schneller rauf – öfter runter. Mit nur 1 Akkuladung entdecken wir 3.800 alpine Trail-Tiefenmeter. Die Tour richtet sich an versierte Biker und Bikerinnen mit Erfahrung im alpinen Gelände und der nötigen Kondition für 65 km und 1.000 Uphillmeter. Technische Voraussetzung: eMTB mit mehr als 500 Wh Akku-Kapazität

- Anreise mit: Privat-PKW
- Vorbesprechung: telefonisch
- Anmeldeschluss: 06.09.
- Ausgangsort: Biberwier
- Einkehrmöglichkeit: wo es uns gefällt
- Tourdaten: 9 Std./1.000 Uphillmeter/65 km
- Abfahrtszeit: 6.30 Uhr
- Treffpunkt: ATU Mindelheim
- Leitung: Dr. Daniel Pascher
- Tourennummer: 911
- max. Teilnehmeranzahl: 4



Bilder: Dr. Daniel Pascher



Mittwoch, 18.09.

Training Mountainbike

Trainingseinheit für alle geübten und ungeübten Bikerinnen und Biker. Der Bergwald in Mindelheim ist unser heutiger Trainingsberg mit Technikeinheiten.

- Ausgangsort: Mindelheim
- Fahrzeit: 1,5-2 Std.
- Abfahrtszeit: 18.00 Uhr
- Treffpunkt: Schwabenwiese
- Leitung: Wolfgang Mauler
- Anmeldung: Direkt beim Tourenleiter unter 08261 3233



Samstag und Sonntag, 21. und 22.09.

TRAILDAYS #4 Wo ist Sentiero?

Nachdem wir letztes Jahr Sentiero auch nach 2 Tagen nicht gefunden haben, probieren wir es nochmal. Wir folgen dem Bernina-Express – aber nicht im gut gepolsterten Panoramawagen, sondern auf unseren gut gefederten Velos. Leuchtende Gletscher, glitzernde Seen, mystische Arvenwälder und tiefe Schluchten begleiten uns auf dem Weg in den Süden. Auf gelben Schildern lesen wir oft den verheißungsvollen Namen „Sentiero“. Wir werden einige malerische Orte sehen, die Kleine Rote (wie die Rhätische Bahn liebevoll genannt wird) aus der Ferne bewundern und wilde Trails befahren. Aber werden wir diesmal „Sentiero“ finden? Vielleicht kann es uns Bikern auch egal sein? Vielleicht ist ja der Weg das Ziel? Du solltest eine solide Bikebeherrschung mitbringen, damit Du den alpinen Flow genießen kannst. Übernachtung im Van oder einem B&B.

- Anreise mit: Privat-PKW
- Vorbereitungen: telefonisch
- Anmeldeschluss: 06.09.
- Ausgangsort: Pass dal Bernina
- Stützpunkt: Campervan/Bed & Breakfast
- Einkehrmöglichkeit: wo es uns gefällt
- Fahrzeit/Höhendiff.: 8 Std./1.500 Hm
- Abfahrtszeit: Freitag, 20.09. um 16.00 Uhr
- Treffpunkt: ATU Mindelheim
- Tourengebühr: 35 €
- Leitung: Rudi Engel, Dr. Daniel Pascher
- Tourennummer: 912
- max. Teilnehmeranzahl: 4

Bilder: Dr. Daniel Pascher





Samstag, 21.09.

Leichte Wanderung zum Schwarzen Grat (1.118 m)

Vom Kreuztal aus wandern wir in dem Buchenberger Wald, hinauf auf den Schwarzen Grat. Von der Plattform des achtstöckigen Turmes hat man einen wunderbaren Rundumblick, bei klarer Sicht bis zum Bodensee und in die Schweiz. Der Rückweg führt uns an der Schletteralm sowie dem Lauf des Eisenbachs vorbei. Im Gasthof Tanne im Kreuztal lassen wir uns von den Kochkünsten des Wirts verwöhnen.

- Anreise mit: Sektionsbus
- Fahrkosten: 13 € pro Teilnehmenden
- Ausgangsort: Kreuztal
- Einkehrmöglichkeit: Gasthof Tanne Kreuztal
- Gehzeit/Höhendiff.: 3 Std./320 Hm
- Abfahrtszeit: 8.00 Uhr
- Treffpunkt: Parkplatz Geschäftsstelle
- Ausrüstung: A1
- Voraussetzung: V1
- Leitung: Kornelia Marschall
- Tourennummer: 913
- max. Teilnehmeranzahl: 6



Dienstag, 24.09.

Rund ums Wentalweible (Schwäbische Alb)

Böse, geizig und zänkisch sei das Weib gewesen. Dann hat sie der Blitz getroffen und versteinert. Und nun steht sie etwas abseits von den Liebenden, dem Diebsfels, Kugelstoßer, Hammerfelsen und vielen anderen im Felsenmeer. Die Rundwanderung durch das romantische Tal und um die Dolinen und Hülben der Schwabenalb beginnt und endet am Landgasthof Wental. Wer den nicht kennt, kann mitkommen!

- Anreise mit: Sektionsbus
- Fahrkosten: 18 € pro Teilnehmenden
- Ausgangsort: Bartholomä-Landgasthof Wental
- Einkehrmöglichkeit: Landgasthof Wental
- Gehzeit/Höhendiff.: 3 Std./200 Hm/11 km
- Abfahrtszeit: 8.00 Uhr
- Treffpunkt: Parkplatz Geschäftsstelle
- Ausrüstung: A1
- Voraussetzung: V1
- Leitung: Sigi Weippert
- Tourennummer: 914
- max. Teilnehmeranzahl: 7

Montag, 23.09.

Anmeldeschluss für MTB Tannheiner Tal am 28.09.



Dienstag und Donnerstag, 24.09. und 26.09.

Toprope-Kletterkurs für Anfänger*innen

Bei diesem Kurs klettern wir an einer künstlichen Anlage und wollen, über zwei Abende verteilt, den DAV-Kletterschein Toprope erlangen. Es geht u.a. um Material- und Ausrüstungskunde, richtiges Einbinden, Sichern und Ablassen, Grundlagen der Klettertechnik und Abnahme des DAV-Kletterscheins. Die gesamte Ausrüstung wird gestellt. Die Kursdauer beträgt ca. 3 Std. je Kurstag. Details auf der Infoseite im Programmheft und auf der Homepage. Weitere Anfänger- und Fortgeschrittenen-Kletterkurse werden von uns während der Outdoor-Klettersaison nach Bedarf durchgeführt. Anmeldung dafür auf www.dav-mn.de, in unserer Geschäftsstelle oder per Mail an homepage@dav-mn.de.

- Treffpunkt: 18.00 Uhr Kletteranlage Mindelheim
- Anmerkungen: Teilnahme ab 14 Jahren und mit Einverständniserklärung der Eltern
- Kursgebühr inkl. Eintritt: 60 € für Sektionsmitglieder bzw. 80 € für alle anderen
- Leitung: Kletterbetreuer*innen
- Tourennummer: 915
- max. Teilnehmeranzahl: 6



Bilder: Sebastian Rothe



Mittwoch, 25.09.

Kreuzspitze (2.185 m) Ammergauer Alpen

Mittwochstour. Die Kreuzspitze ist der höchste Gipfel der Ammergauer Alpen. Diesen muss man sich auch verdienen, der Weg ist zwar recht kurz, aber vor allem im oberen Teil steil und steinig. Zudem gibt es einige kleinere Kletterstellen, bei denen zwar keine absolute Absturzgefahr droht, dennoch sollte man trittsicher und schwindelfrei sein und seine Hände einsetzen können. Oben wird man dann mit super Aussicht belohnt. Die Zugspitze und Eibsee liegen genau gegenüber und die Ammergauer bieten ein tolles Panorama.

- Anreise mit: Sektionsbus
- Fahrkosten: 17 € pro Teilnehmenden
- Ausgangsort: Parkplatz Ammersattel
- Einkehrmöglichkeit: nach der Tour
- Gehzeit/Höhendiff.: 5,5 Std./1.100 Hm
- Abfahrtzeit: 7.00 Uhr
- Treffpunkt: Parkplatz Geschäftsstelle
- Ausrüstung: A1
- Voraussetzung: V3+
- Leitung: Josef Eberhard
- Tourennummer: 916
- max. Teilnehmeranzahl: 7



Mittwoch, 25.09.

Training Mountainbike

Trainingseinheit für alle geübten und ungeübten Bikerinnen und Biker. Wir fahren bei der heutigen Ausfahrt ca. 25 km und 350 Hm über die "Drei Tore" Richtung Nassenbeuren und Mattsies durch Wald und Flur.

- Ausgangsort: Mindelheim
- Fahrzeit: 1,5-2 Std.
- Abfahrtszeit: 18.00 Uhr
- Treffpunkt: Intersport Hoffmann
- Ausrüstung: Beleuchtung
- Leitung: Wolfgang Mauler
- Anmeldung: Direkt beim Tourenleiter unter 08261 3233



Freitag, 27.09.

Ochsenälpeleskopf (1.905 m) in den Ammergauern

Der Ochsenälpeleskopf ist ein recht stilles Gipfelziel. Wir starten in Ammerwald (1.000 Hm) in Richtung Schützensteig. Der Steig führt mäßig steil in Serpentina nach oben, an steileren Waldflanken vorbei, bis zu einem kleinen Wasserfall. Nach gut einer Stunde erreichen wir eine Jägerhütte. Weiter vorbei an der unbewirtschafteten Hirschwängalpe geht es über den Ostrücken zum Gipfel des Ochsenälpeleskopf. Nach einer Gipfelrast werden wir uns gemeinsam für einen Rückweg entscheiden: entweder Abstieg über den Aufstiegsweg oder wir nehmen eine Variante, steigen hinab ins Kuhkarjoch (ca. 1.767 m) und nehmen den Gipfel vom Kreuzkopf (1.909 m) noch mit.

- Anreise mit: Sektionsbus
- Fahrkosten: 18 € pro Teilnehmenden
- Ausgangsort: Ammerwald
- Einkehrmöglichkeit: nach der Tour
- Gehzeit/Höhendiff.: 4-6 Std./900 Hm
- Abfahrtszeit: 7.00 Uhr
- Treffpunkt: Parkplatz Geschäftsstelle
- Ausrüstung: A1
- Voraussetzung: V1
- Leitung: Bettina Egg
- Tourennummer: 917
- max. Teilnehmeranzahl: 7



Samstag, 28.09.

Klettern Ziegelwies

Diese Tour richtet sich an alle Familien, welche nun am Fels klettern möchten. Wir starten ab dem Parkplatz am Auwald und wandern durch den Wald-erlebnispfad zu den Felsen an der Ziegelwies. Ziel ist Klettern, Abseilen und die Stimmung zwischen den Felsen zu genießen. Weiterhin ist ein Abschluss mit Eis und Baden geplant. Startzeit ist ca. 8 Uhr ab Parkplatz Ziegelwies (Auwald).

- Anreise mit: Privat-PKW
- Ausgangsort: Parkplatz Ziegelwies (Auwald)
- Einkehrmöglichkeit: ja
- Abfahrtszeit: 7.00 Uhr
- Treffpunkt: Parkplatz Geschäftsstelle
- Leitung: Sebastian Schunke, Friederike Rainer
- Tourennummer: 918
- max. Teilnehmeranzahl: 15



Samstag, 28.09.

Große MTB-Rundtour um das Tannheimer Tal herum

Jetzt gegen Saisonende können wir uns konditionell wieder einiges zutrauen: Wir verschaffen uns einen Rundumblick auf (fast) das gesamte Tannheimer Tal, indem wir es auf verschiedenen Höhenwegen umkreisen. Dabei werden wir unter anderem an der Stuibensenalpe (1.401 m), der Krinnenalpe (1.527 m) und an der kleinen urigen Schäferhütte (1.136 m) vorbeikommen. Je nach Lust und Laune können wir auch ein paar nette Trails einbauen.

- Anreise mit: nach Absprache
- Anmeldeschluss: 23.09.
- Fahrzeit/Höhendiff.:
7,5 Std./1.600 Hm/54 km
- Abfahrtszeit: nach Absprache
- Treffpunkt: nach Absprache
- Voraussetzung: Schwierigkeit S2
- Leitung: Toni Thalmeir
- Tourennummer: 919
- max. Teilnehmeranzahl: 7



Sonntag und Montag, 29. und 30.09.

Widderstein (2.533 m) und Karhornklettersteig C/D

Für diese anspruchsvolle Kombitour fahren wir zum Hochtannbergpass (1.660 m) ins Lechtal und laufen von dort zu unserem Übernachtungsdomizil, die Widdersteinhütte (2.009 m). Mit leichterem Gepäck geht es von dort durch die felsige und steile Südrinne über anspruchsvolles 2er-Klettergelände auf den Gipfel vom Widderstein (2.533 m) und auf gleichem Weg wieder zurück. Am nächsten Tag steigen wir zum Hochtannbergpass (1.600 m) ab und laufen auf der gegenüberliegenden Seite zum Einstieg (2.200 m) vom Karhorn-Klettersteig hoch. Der Klettersteig hat eine C/D Stelle, der Rest liegt bei B/C, die Kletterzeit beträgt ca. 2-3 Std. und führt uns auf den Gipfel vom Karhorn (2.400 m). Wir überschreiten den Gipfel, auch der Abstieg ist noch ein Klettersteig. Am Wandfuß führt ein Wanderweg zurück zum Einstieg. Der finale Abstieg ginge auch mit einer Bahn.

- Anreise mit: Sektionsbus
- Fahrkosten: 20 € pro Teilnehmenden
- Anmeldeschluss: 13.09.
- Ausgangsort: Hochtannbergpass
- Stützpunkt Widdersteinhütte
- Einkehrmöglichkeit: ja
- Gehzeit/Höhendiff.: Tag 1: 900 Hm im Aufstieg und 500 Hm im Abstieg
Tag 2: 600 Hm Aufstieg,
700 Hm Abstieg, 2 - 3 Std Klettersteig
- Abfahrtszeit: 7.00 Uhr
- Treffpunkt: Parkplatz Geschäftsstelle
- Ausrüstung: A1+A2+A3
- Voraussetzung: V3+V5
- Tourengebühr: 30 €
- Leitung: Peter Wiedemann, Alex Laug
- Tourennummer: 920
- max. Teilnehmeranzahl: 6

Samstag, 05.10.

Anmeldeschluss Familiengruppe Wandern im Herbst am 19.10.



Mittwoch, 02.10.

Training Mountainbike

Trainingseinheit für alle geübten und ungeübten Bikerinnen und Biker. Zum Saisonabschluss dürfen wir unser Fahrkönnen und unsere Kondition bei der heutigen Abschlusstour unter Beweis stellen. Bitte Beleuchtung nicht vergessen.

- Ausgangsort: Türkheim
- Fahrzeit: 1,5-2 Std.
- Abfahrtszeit: 18.00 Uhr
- Treffpunkt: Türkheim
Gymnasium
- Ausrüstung: Beleuchtung
- Leitung: Gerhard Schlodder
- Anmeldung: Direkt
beim Tourenleiter
unter 0171 1114630



Freitag, 11.10.

Eineguntkopf (1.639 m) in der Nagelfluhkette

Start unserer Tour ist die Talstation der Hochgratbahn bei Steibis. Vorbei an der Stieg-alpe gehen wir zum Berggasthof Falkenhütte. Nach einer Stärkung steigen wir weiter zum Eineguntkopf, dann über den Hohenfluhkopf bis zur Bergstation der Hochgratbahn, mit der wir knieschonend abwärts schwebend unseren Ausgangspunkt erreichen.

- Anreise mit: Sektionsbus
- Fahrkosten: 17 € pro Teilnehmenden
- Ausgangsort: Talstation Hochgratbahn
- Einkehrmöglichkeit: Falkenhütte
- Gehzeit/Höhendiff.: 5,5 Std./1.080 Hm
- Abfahrtszeit: 7.00 Uhr
- Treffpunkt: Parkplatz Geschäftsstelle
- Ausrüstung: A1
- Voraussetzung: V3
- Leitung: Hans Hörmann
- Tourennummer: 1001
- max. Teilnehmeranzahl: 7



Bild: Elisabeth Kerler



An der Nagelfluhkette, Bild: Hans Hörmann



Donnerstag, 17.10.

Vortrag: Dem Weg entlang – von München zum Gardasee

Zu Fuß auf einer selbst ausgetüftelten Route über die Alpen. Auf 500 km führt uns unser Weg durchs östliche Karwendel, über die Tuxer Voralpen, Zillertaler Alpen, über die Sarntaler Alpen, über den Mendelkamm, durch die bereits verschneite Brenta und das golden leuchtende Sarcatal Richtung Monte Baldo und durch die Moränenhügel Bardolinos zum Ausfluss des Gardasees. Hier in Peschiera endete unsere Reise. Wir entdeckten blühende Wiesen, sprachen mit Hirten und Sennen, genossen Vollmondnächte, suchten Wasser, trafen Gämsen und Adler. Gerade diese Begegnungen ließen unseren Traum zum unvergesslichen Erlebnis werden. Nicht sportliche Höchstleistungen oder das Sammeln einer Unzahl von Gipfeln, sondern die Zeit für das Kleine, das oft Übersehene am Wegesrand, machen für uns den Reiz dieser Route aus.

- Referenten: Maria & Wolfgang Rosenwirth
- Maria Rosenwirth, wohnt in München, seit ca. 15 Jahren mit Fotoapparat (und Zelt) im Gebirge unterwegs,
- Wolfgang Rosenwirth, seit frühester Kindheit im Gebirge unterwegs, Fachübungsleiter Skihochtouren, fotobegeistert.
Gemeinsame Veröffentlichung von zwei Wanderführern im Athesia-Verlag, Bozen (Adamello-Gruppe und Alpenüberquerung).
- **Ort: Forum Mindelheim, kleiner Saal**
- **Beginn: 19.30 Uhr**
- **Karten: 5 € an der Abendkasse**
- Bewirtung: Flaschengetränke durch die Sektion
- Leitung: Ute Bergmaier, Gerhard Groos



Unterwegs am Monte Baldo



Samstag, 19.10.

Wandern im Herbst

Wanderung für alle: wir starten ab der Talstation der Hörnerbahn. Von hier geht es auf kinderwagentauglichem Weg gemütlich in ca. 30 Minuten zur Hochbichlhütte (eine gute Möglichkeit auch schon die kleinsten zum selbstständigen Gehen zu motivieren!). Die Abenteuerlustigen gehen von hier aus weiter bis zum Ofterschwanger Horn und wenn wir dann noch Kraft haben, gehen wir in einer Runde (alternativ direkt) zurück zur Hochbichl-Hütte, um uns zu stärken.

- Anreise mit: Öffis
- Vorbesprechung: per Mail
- Anmeldeschluss: 05.10.
- Ausgangsort: Parkplatz Ofterschwanger Bahnen bzw. Bahnhof Mindelheim
- Hütte: Hochbichlhütte
- Einkehrmöglichkeit: ja
- Gehzeit/Höhendiff.: 1-3 Std./500 Hm
- Abfahrtszeit: 7.00 Uhr
- Treffpunkt: Bahnhof Mindelheim
- Leitung: Friederike Rainer, Sebastian Schunke
- Tourennummer: 1002
- max. Teilnehmeranzahl: unbegrenzt



Samstag, 19.10.

Grünten (1.738 m) über Burgberger Hörnle (1.496 m)

Von Alpe Weiherle (900 m) folgen wir zunächst im Wald dem Wanderweg Richtung Grünten und verlassen dann den breiten Weg und folgen dem schmalen, teils felsigen Pfad zum Burgberger Hörnle, welches einen schönen Rundblick über die Allgäuer Voralpen bietet. Wir folgen danach weiter dem Grat bergauf über den Siechenkopf zum Gipfel des Grünten. Der Abstieg folgt dem breiten Wanderweg über das Grüntenhaus zurück ins Tal.

- Anreise mit: Sektionsbus
- Fahrkosten: 17 € pro Teilnehmenden
- Ausgangsort: Alpe Weiherle
- Einkehrmöglichkeit: evtl. Grüntenhaus
- Gehzeit/Höhendiff.: 5 Std./890 Hm
- Abfahrtszeit: 7.30 Uhr
- Treffpunkt: Parkplatz Geschäftsstelle
- Ausrüstung: A1
- Voraussetzung: V1
- Leitung: Alexander Laug
- Tourennummer: 1003
- max. Teilnehmeranzahl: 7



Sonntag, 20.10.

Notkarspitze (1.889 m)

Unsere Rundtour auf die Notkarspitze nimmt ihren Ausgang am Parkplatz der Ettaler Mühle. Von dort wandern wir zunächst gemütlich zum Wanderparkplatz am Ettaler Sattel und folgen ab hier der Beschilderung „Notkarspitze“. Nach etwa 2,5 Stunden erreichen wir unschwer das erste Etappenziel, den Ochsenstiz (1.515m). Von diesem ersten der drei heutigen Gipfel genießen wir die Aussicht auf das Kloster Ettal, bevor wir über den technisch einfachen, aber langen Grat den Ziegelspitz (1.719m) und schließlich die Notkarspitze (1.889m) ersteigen. Der grandiose Fernblick ins Alpenvorland, vor allem aber die fantastischen Ausblicke ins Zugspitzmassiv machen diese Rundtour zusammen mit der abwechslungsreichen Landschaft besonders reizvoll. Vom Gipfel der Notkarspitze geht es steil und teilweise durch Stahlseile unterstützt wieder hinab zur Ettaler Mühle.

- Anreise mit: Sektionsbus
- Fahrkosten: 17 € pro Teilnehmenden
- Ausgangsort: Ettaler Mühle
- Einkehrmöglichkeit: ja, am Ende der Tour
- Gehzeit/Höhendiff.: 6,5 Std./1.100 Hm
- Abfahrtszeit: 7.00 Uhr
- Treffpunkt: Parkplatz Geschäftsstelle
- Ausrüstung: A1
- Voraussetzung: V3
- Leitung: Dr. Hannes Götzfried
- Tourennummer: 1004
- max. Teilnehmeranzahl: 7



Samstag, 26.10.

Wanderung im oberen Günztal

Tote-Hosen-Zeit in den Bergen. Hütten geschlossen. In höheren Lagen zu viel Schnee zum Wandern, aber noch zu wenig für Skitouren? Damit unsere müden Knochen nicht ganz einrosten, begeben wir uns auf Exkursion rund um Markt Rettenbach. Lasst euch überraschen!

- Ausgangsort: Gasthof Adler in Markt Rettenbach
- Einkehrmöglichkeit: Gasthof Adler
- Gehzeit/Höhendiff.: 3-4 Std./250 Hm
- Anmerkung: Eigenständige Bildung von Fahrgemeinschaften ab Parkplatz Geschäftsstelle
- Treffpunkt in Mindelheim: 12.30 Uhr, Parkplatz Geschäftsstelle
- Treffpunkt zur Tour: 13.00 Uhr, Gasthof Adler in Markt Rettenbach
- Ausrüstung: A1
- Voraussetzung: V1
- Leitung: Hans Hörmann
- Tourennummer: 1005
- max. Teilnehmeranzahl: unbegrenzt



Einlösbar sind die Gutscheine für:

- Aufenthalte auf der Mindelheimer Hütte
- Fitnessgymnastik
- Eintrittskarten für unsere Kletteranlage
- geführte Touren unserer Sektion
- Kletterkurse unserer Sektion

MIT EINEM *Wertgutschein*

DER SEKTION MINDELHEIM DES DAV E.V.

VERSCHENKT IHR...

ENTSPANNUNG...NATUR...AUSDAUER...LEBENSFREUDE
ERHOLUNG...GEMÜTLICHKEIT...GESSELIGKEIT...FITNESS...
SPASS...ATEMBERAUBENDE LANDSCHAFTEN... UVM

DIE GUTSCHEINE erhaltet ihr in unserer Geschäftsstelle, Luxenhoferstraße 1a, 87719 Mindelheim. Der Wert des Gutscheins ist frei wählbar.



NOVEMBER



Samstag, 02.11.

Edelweißabend im Forum

Der Edelweißabend findet dieses Jahr an einem Samstag, statt. Beginn ist um 19.30 Uhr im Großen Saal des Forums in Mindelheim. Ein buntes Programm erwartet euch. Für musikalische Unterhaltung ist gesorgt. Inzwischen weiß man ja, dass unsere Mitglieder nicht nur in den Bergen gut unterwegs sind, sondern sich auch auf der Tanzfläche gut zu bewegen verstehen. Auch Nichtmitglieder sind herzlichst eingeladen, um gemeinsam den Abschluss der Bergsaison gebührend zu feiern. Gerne auch in Tracht. Eintritt ist frei.



Bild: Wolfgang Stache

Samstag, 09.11.

Anmeldeschluss für Familientour Erlebnispfad Galetschbach am 16.11.



Samstag, 16.11.

Erlebnispfad Galetschbach Rettenberg

Abenteurer- Rucksäcke und Lupen gepackt und Los! Wir wollen den Abenteuer-Weg am Galetschbach bei Rettenberg erkunden! Der Weg ist kinderwagentauglich und die reine Gehzeit beträgt 0,5 Std., also die perfekte Gelegenheit, die Kleinsten zum selbstständigen Gehen zu motivieren!

- Anreise mit: Öffis
- Vorbesprechung: per Mail
- Anmeldeschluss: 09.11.
- Ausgangsort: Freibad Rettenberg bzw. Bahnhof Mindelheim
- Einkehrmöglichkeit: Cafe Viventus in Rettenberg
- Gehzeit: 1,5 Std
- Abfahrzeit: 8.00 Uhr
- Treffpunkt: Bahnhof Mindelheim
- Anmerkungen: Kinderwagentauglich
- Leitung: Friederike Rainer, Sebastian Schunke
- Tourennummer: 1101
- max. Teilnehmeranzahl: unbegrenzt



Sonntag, 17.11.

Wanderung im Unterallgäu

Wenn die Bergsaison zu Ende ist, aber die Wintersaison noch nicht begonnen hat, bietet sich eine gemütliche Wanderung in den heimatlichen Gefilden an. Die Wanderung führt in die Umgebung von Mindelheim. Eine zünftige Einkehr ist vorgesehen.

- Ausgangsort: Geschäftsstelle Mindelheim
- Einkehrmöglichkeit: ja
- Gehzeit: 5-6 Std.
- Treffpunkt: 9.00 Uhr Parkplatz Geschäftsstelle
- Ausrüstung: A1
- Voraussetzung: V1
- Leitung: Günther Maute
- Tourennummer: 1102
- max. Teilnehmeranzahl: 12

Das wär´s, wir wünschen viel Freude bei den Touren!


Bleibt uns noch **DANKE** zu sagen für eure vielfältigen Touren mit dazu passenden Bildern, an das Korrekturteam um Wolfi Stache und an Anne Köhl von der Firma Wagner fürs digitale Gestalten.



Gipfelkreuz der Schönfeldspitze



Lachenspitze Klettersteig,
Landsberger Hütte



Aufstieg zum Hochvogel



Verwall

Griße von den Sektionstouren



...vom Daniel bei Ehrwald

...vom Entschkopf



...von der Mindelheimer Hütte



...von der Fluchtalpe im Wildental



...vom Lünensee



...vom Wankspitz-Klettersteig



Kinderklettergruppe »Kletteraffen«

In der Jugendgruppe „Kletteraffen“ wird Kindern ab 6 Jahren der Klettersport mit Spiel und Spaß nahegebracht. Für die Zukunft sind Ausflüge an den Fels geplant und das selbständige Klettern und Sichern untereinander.

Geleitet wird die Gruppe von Angelina Stehr, unterstützt durch Christine Stehr, Dana Strobl und Michael Riederle.

Die Gruppe trifft sich derzeit wöchentlich am Freitagnachmittag von 15.00 -17.00 Uhr.

Die Kletterausrüstung für die Kinder wird gestellt, mitzubringen ist nur die Verpflegung.

In den kalten Monaten, von November bis März, ruht die Gruppe.

Interessenten können sich anmelden oder auf eine Warteliste setzen lassen.

Nähere Auskünfte dazu erteilt Angelina Stehr unter: a.stehr@jbg.gymnasium-tuerkheim.de



Leitung:
Angelina Stehr



Helfer:
Michael Riederle



Helferin:
Christine Stehr



Helferin:
Dana Strobl





Jugendgruppe »Seilschnecke und -minis«



Unser Logo...

Die Gruppe besteht aus der Kinderklettergruppe Seilschnecke-minis von 6-14 Jahren und der Jugendgruppe Seilschnecke von 15-27 Jahren. Wir bieten sportliche und gemeinschaftliche Anreize wie Klettern und Bouldern in einer Kombination aus Spiel und Spaß, sowie verschiedene Ausflüge in die Berge mit Wanderungen und zum Klettern. Auch Übernachtungen im Zelt oder auf Schutzhütten stehen bei uns auf dem Programm.



Leitung:
Michael Schwarz
0176 61784030



Leitung:
Rebekka Eberle





Gruppenstundentermine 2024

	Tag	Datum	Uhrzeit	Bemerkung
2023				
	Samstag	23.12.2023	Weihnachtsferien	Keine Gruppenstunde
2024				
	Samstag	06.01.2024	Weihnachtsferien	Keine Gruppenstunde
1	Samstag	20.01.2024	10:00 – 12:00 Uhr	
2	Samstag	03.02.2024	10:00 – 12:00 Uhr	
	Samstag	17.02.2024	Faschingsferien	Keine Gruppenstunde
3	Samstag	02.03.2024	10:00 – 12:00 Uhr	
4	Samstag	16.03.2024	10:00 – 12:00 Uhr	
	Samstag	30.03.2024	Osterferien	Keine Gruppenstunde
5	Samstag	13.04.2024	10:00 – 12:00 Uhr	
6	Samstag	27.04.2024	10:00 – 12:00 Uhr	
7	Samstag	11.05.2024	10:00 – 12:00 Uhr	
	Samstag	25.05.2024	Pfingstferien	Keine Gruppenstunde
8	Samstag	08.06.2024	10:00 – 12:00 Uhr	
	Sonntag	09.06.2024	14:00 – 16:00 Uhr	Jugendvollversammlung / Climb&Grill
	Sonntag	16.06.2024	14:00 – 16:00 Uhr	Jugendvollversammlung Ausweichtermin
9	Samstag	22.06.2024	10:00 – 12:00 Uhr	
10	Samstag	06.07.2024	10:00 – 12:00 Uhr	
11	Samstag	20.07.2024	10:00 – 12:00 Uhr	
	Samstag	03.08.2024	Sommerferien	Keine Gruppenstunde
	Samstag	17.08.2024	Sommerferien	Keine Gruppenstunde
	Fr – So	30.08.- 01.09.	Sommerferien	Hüttenwochenende Mindelheimer Hütte
12	Samstag	14.09.2024	10:00 – 12:00 Uhr	
13	Samstag	28.09.2024	10:00 – 12:00 Uhr	
14	Samstag	12.10.2024	10:00 – 12:00 Uhr	
15	Samstag	26.10.2024	10:00 – 12:00 Uhr	Beginn der Herbstferien
16	Samstag	09.11.2024	10:00 – 12:00 Uhr	
17	Samstag	23.11.2024	10:00 – 12:00 Uhr	
18	Samstag	07.12.2024	10:00 – 14:00 Uhr	Plätzchen backen & Weihnachtsfeier
	Samstag	21.12.2024	Weihnachtsferien	Keine Gruppenstunde
2025				
	Samstag	04.01.2025	Weihnachtsferien	Keine Gruppenstunde

Änderungen vorbehalten

Wo treffen wir uns?

Oktober - April:

Mindelheim (DAV-Geschäftsstelle)
Luxenhoferstraße 1a

Mai - September:

Mindelheim (Kletteranlage)
Zum Kletterturm 1

Wetterbedingte Änderungen sind kurzfristig möglich.

Im gesamten Jahr sind Tagesausfahrten möglich und werden 14 Tage vorher angekündigt.

Bitte mindestens vier Stunden vor einer Gruppenstunde absagen!!!

Michael Schwarz

0176 61784030

Wir freuen uns auf euer Kommen!



Eltern-Kind-Klettergruppe 2024

Kinder haben einen natürlichen Bewegungsdrang - Sport ist für die körperliche und geistige Entwicklung enorm wichtig. Klettern ist ein idealer Sport für Heranwachsende, um spielerisch unterschiedliche Bewegungsabläufe zu meistern und das Selbstbewusstsein des Kindes zu stärken. Kraft, Koordination und Mut werden ebenso geschult.

Durch unterschiedliche Kletterschwierigkeiten warten spannende, sportliche Herausforderungen auf die Kinder.

Da die Eltern ihre Kinder beim Klettern sichern, wird das Vertrauen und die Eltern-Kind Bindung hierbei massiv gestärkt.

Voraussetzungen:

Um alle dafür benötigten Kenntnisse zu erwerben, werden zwei Einheiten im Voraus für die Eltern stattfinden, an denen alles gezeigt wird, um Kinder aktiv zu sichern. Mit einer abschließenden Prüfung erwerbt ihr den „Toprope Kletterschein“ und könnt damit eure Kinder eigenständig sichern.

Kosten: 60 € für Sektions-Mitglieder, 80 € für nicht Nichtmitglieder.



Klettergruppe:

Anschließend begleiten wir euch mit den Kindern für 8 Einheiten à zwei Stunden am Kletterturm. Diese Einheiten werden immer an einem Dienstag von 16.00 bis 18.00 Uhr stattfinden.

Wir kümmern uns darum, dass die Seile eingehängt werden. Die komplette Ausrüstung (Seil, Klettergurt, Sicherungsgerät, Kletterschuhe) wird gestellt und wir stehen euch mit Rat und Tat zur Seite.

Ihr habt in dieser Zeit die Möglichkeit, eure Kinder begleitet klettern zu lassen und euch selbst bei der Sicherung zu schulen. Hierfür fallen keine weiteren Kosten an.

Nach diesen Einheiten seid ihr somit in der Lage den Kletterturm mit euren Kindern weiterhin mit einem guten Gefühl durch Routen zu nutzen. Eine weiterführende Möglichkeit ist später z.B. das „Betreute Klettern“ in Anspruch zu nehmen (allerdings dann mit eigener Ausrüstung...).

Anmeldung: über unsere Geschäftsstelle

Termine Topropekurs für die Eltern:

Freitag, 24.05. von 16.00 - 19.00 Uhr und
Sonntag, 26.05.2024 von 09.00 - 12.00 Uhr.

Beginn der Eltern-Kind-Klettereinheiten:

Dienstag, 28.05.24, jeweils von 16.00 - 18.00 Uhr,
und die nächsten sieben darauf folgenden Dienstag.
Treffpunkt: jeweils auf der Kletteranlage Mindelheim
Ausrüstung: wird gestellt



Leitung:

Sabine Glogger

0173 9558244

Eine Familienmitgliedschaft in unserer Sektion ist aktuell empfehlenswert, da ihr dann auch direkt über den DAV versichert seid. Freuen wir uns auf gemeinsames, aktives Erleben, Anfeuern, Loben, Staunen und Wachsen.





Klettergruppe „WOMEN ONLY“

In den Monaten Mai bis Oktober findet jeden 1. Donnerstag im Monat um 18.00 Uhr ein „Mädelsklettern“ auf unserer Kletteranlage statt. Willkommen sind alle Kletterinnen, egal ob Toprope oder Vorstieg, ob Anfänger oder Profi.

Im Vordergrund steht der gemeinschaftliche Spaß am Klettern in konkurrenzfreier und entspannter Atmosphäre. Bei schlechtem Wetter werden Änderungen auf der Homepage bekannt gegeben.

Voraussetzung:

gültige Eintrittskarte, eigene Kletterausrüstung und mind. Topropeschein.

Termine:

jeweils Donnerstags, 02.05. / 06.06. / 04.07. / 01.08. / 05.09. / 03.10.

Eine Anmeldung ist nicht erforderlich.



Kletterkarten



Leitung:
Steffi Fischer
0173 8840384



Familiengruppe „Mindelheimer Steinmandl“



Wir, die Mindelheimer Steinmandl, entdecken die Berge und das Bergsteigen als solches auf verschiedene Weise. Wir wandern, klettern am Felsen und auf der Kletteranlage und gehen auf Hüttentouren oder zum Zelten. Wichtig ist uns der Spaß an allen Aktivitäten, die Entdeckung der Natur und neuer oder bekannter Gegenden sowie das Zusammensein in der Gemeinschaft unter Freunden.



Tourenprogramm 2024:

Tag	Datum	Aktivität	Anreise
Samstag	13.01.	Wanderung	Öffis
Samstag	16.03.	Wanderung	Öffis
Samstag	04.05.	Wanderung	Öffis
Donnerstag	29.05.		
bis Sonntag	02.06.	Wandern im Altmühltal	Öffis
Samstag	29.06.	Felsklettern an der Ziegelwies	Privat PKW
Samstag	06.07.	Wanderung	Öffis
Samstag	20.07.	Hüttennacht	
bis Sonntag	21.07.	auf dem Staufner Haus	Öffis
Donnerstag	05.09.	Wandertage in	
bis Sonntag	08.09.	Bad Hindelang	Öffis
Samstag	28.09.	Felsklettern an der Ziegelwies	Privat PKW
Samstag	07.10.	Wandern im Herbst	Privat PKW
Samstag	18.11.	Wandern im November	Privat PKW



Familienklettern

Neben Wandern und Hüttenbesuchen gehen wir auch zum Klettern. Der Turnus ist alle 2-3 Wochen. Ziele sind die Mindelheimer Kletteranlage, die Kletterhalle Ottobeuren und die Boulderhalle Memmingen. Im Fokus stehen dabei das gemeinsame Klettern, Sichern und Spaß haben aller Beteiligten. Damit sind sowohl die Kinder als auch die Eltern angesprochen.

Wer über die Termine informiert werden möchte und auch als Familie mit dazukommen mag, der melde sich bei: Sebastian Schunke
(Sebastian.schunke@gmx.de).

Ich lade dann fortlaufend zu Terminen ein.



Leitung:
Friederike Rainer



Leitung:
Sebastian Schunke



Folgende Termine sind schon geplant:

1	10.02.2024	Sa	14:30	Boulderhalle Memmingen
2	02.03.2024	Sa	14:30	Kletterhalle Ottobeuren
3	06.04.2024	Sa	14:30	Boulderhalle Memmingen
4	01.05.2024	Mi	17:00	Kletteranlage Mindelheim
5	07.06.2024	Fr	17:00	Kletteranlage Mindelheim
6	24.07.2024	Mi	17:00	Kletteranlage Mindelheim
7	20.09.2024	Fr	17:00	Kletteranlage Mindelheim
8	04.10.2024	Fr	17:00	Kletteranlage Mindelheim
9	09.11.2024	Sa	14:30	Boulderhalle Memmingen
10	29.11.2024	Fr	17:00	Boulderhalle Memmingen



Boulderraum

Die Sektion verfügt über einen kleinen, aber feinen Boulderraum. Er ist in der Geschäftsstelle untergebracht, aber nur zu bestimmten Zeiten ausschließlich für unsere Sektionsmitglieder zugänglich. Pünktlich zum Beginn der Bouldersaison wird der Boulderraum komplett neu geschraubt und, als Neuheit, die Boulderlinien jetzt durch gleichfarbige Griff- und Trittfolgen definiert.

Öffnungszeiten Boulderraum:

Während der Öffnungszeiten der Geschäftsstelle

Eintritt zum Boulderraum ist frei,
Kletterschuhe nicht vergessen.

Öffnungszeiten der Geschäftsstelle:

Mittwoch, von 17.00 – 19.30 Uhr

Freitag, von 15.30 – 19.30 Uhr





Ausrüstungsverleih

in der Geschäftsstelle Luxenhoferstr. 1a, 87719 Mindelheim, verleihen wir an Mitglieder unserer Sektion gegen Gebühren:



Gletscherausrüstung

Hochtourenpickel	3,00 €
Steigeisen (vorne Korb/hinten Korb für Wanderschuhe, vorne Korb/hinten Clip für steigeisenfeste Schuhe)	3,00 €
Steinschlaghelm	4,00 €
Eisschraube + Exe (nur als Paket)	3,00 €
Hüftgurt mit Ball-lock Karabiner	4,00 €



Klettersteigausrüstung

Hüftgurt	4 €
Steinschlaghelm	4 €
Klettersteigset (inkl. Ruheschlinge und HMS Karabiner)	7 €



Schneeschuhausrüstung

Schneeschuhe	6,00 €
Teleskopstöcke	3,00 €
Lawinsonde, Schneeschaukel, LVS-Gerät Batterieladestand mind. 60% (nur als Paket)	15,00 €

BENUTZERORDNUNG

AUSRÜSTUNGSVERLEIH

- Die Gebühren gelten für Sektionsmitglieder und bei Sektionstouren. Die Ausrüstungsgegenstände können von allen Sektionsmitgliedern für Sektions- und Privattouren ausgeliehen werden. Ausleihort ist die Geschäftsstelle unserer Sektion. Das Ausleihen ist nur zu den Öffnungszeiten möglich. Reservierungswünsche werden nach Möglichkeit berücksichtigt. Der Verleih von Material für Sektionstouren hat Vorrang vor dem allgemeinen Verleih.
- Erfolgt die Abholung von einem Sektionsmitglied für mehrere Personen, so sind diese namentlich zu nennen. Nichtmitglieder und Mitglieder anderer Sektionen können die Materialien nur für Sektionstouren ausleihen. Ein Ausleihen für private Touren ist für diesen Personenkreis nicht möglich.
- Die Ausleihgebühr beinhaltet die Ausleihdauer bis zu einer Woche. Diese Gebühr ist bei der Abholung zu zahlen.

Sie kann auf Wunsch auch abgebucht werden. Bei Abholung der Materialien am Mittwoch oder Freitag ist die Rückgabe immer am darauf folgenden Mittwoch. Wird der Rückgabetermin nicht eingehalten, wird die Ausleihgebühr bis zur Rückgabe berechnet (Aufrundung auf volle Wochen). Diese ist bei Rückgabe zu zahlen.

- Die entleihende Person beherrscht den bestimmungsgemäßen Gebrauch der entlehnten Ausrüstungsgegenstände. Deren Benutzung geschieht ausschließlich auf eigene Gefahr und Verantwortung. Die Sektion übernimmt keine Haftung für Schäden jeglicher Art, die durch den Gebrauch der Ausrüstung entstehen. Die Sektion übernimmt auch keine Haftung für Schäden, die durch verdeckte Mängel an den Ausrüstungsgegenständen verursacht werden.

Ausgenommen sind Schäden, die durch Vorsatz oder grobe Fahrlässigkeit entstanden sind.

- Die Rückgabe der ausgeliehenen Gegenstände muss unversehrt, trocken, gereinigt und vollständig erfolgen. Beschädigung der Ausrüstung ist bei der Rückgabe ohne Aufforderung unbedingt anzugeben (z.B. Sturz ins Klettersteigset). Eventuelle Verschmutzungen sind vor der Rückgabe selbst zu beseitigen, sofern diese ohne Eingriff in den Verleihgegenstand erfolgen kann. Insbesondere nasse oder verschmutzte Ausrüstung kann zurückgewiesen werden, wobei die Leihgebühr bis zum Abgabetag die entleihende Person zu tragen hat.
- Durch Reparatur und Reinigung entstehende Kosten werden jener Person, die die Beschädigung und Verunreinigung zu vertreten hat, in Rechnung gestellt.

Standort: „Zum Kletterturm 1“
am Fahrradweg neben dem Maristenkolleg,
Champagnatplatz 1, in Richtung Dirlwang
(beschildert)

Parkplatz: auf der Schwabenwiese
(beschildert), fünf Geh-
minuten zur Anlage.

Öffnungszeiten: ganztägig geöffnet;
abends mit Beleuchtung.

Kletterturm:

Technische Daten: Höhe: 13,50 m;
Kletterfläche: 540 qm; Sicherungslinien: 45;
ca. 105 Kletterrouten im Schwierigkeitsbereich von 4-10;
Große Auswahl vieler namhafter Griffhersteller;

Einlasssystem:

Ihr gelangt in die Anlage über ein Drehkreuz
mit Kartenlesegerät.

Obacht: Kein Kartenverkauf auf der Anlage.

Aus organisatorischen Gründen verleihen wir keine
Klettermaterialien für die Anlage.


Wir weisen darauf hin, vor dem Eintritt die u.a. neben
dem Drehkreuz ausgehängte Benutzungsordnung
zur Kenntnis zu nehmen.

Webcam: Auf der Anlage ist eine Webcam installiert.

Aktuelle Bilder sind über unsere Homepage
[www.alpenverein-
mindelheim.de](http://www.alpenverein-mindelheim.de)
einzusehen.



Kletteranlage



Mindelheim



Boulderpilz

Technische Daten: Höhe ca. 4,30 m;
Kletterfläche ca. 100 qm; ca. 40 Boulder;
es wird regelmäßig umgeschraubt.



Campusboard zum Trainieren

Nordseite mit einer Spraywall zum
freien Klettern, kindertauglich.



Südseite mit überhängenden Campus-
leisten zum Kraft und Ausdauertraining



Selbstsicherungsautomaten

Je ein Automat auf der West- und
Ostseite erlauben auch „Singles“
ein unbeschwertes Klettern.



Helferschar



Eintrittspreise/Tarifgestaltung für die Kletteranlage

Jeder der die Kletteranlage betritt, braucht einen Eintrittsausweis.

Auch wer „nur sichert“, braucht eine Eintrittskarte. Eintrittsalter ist der Unterschied zwischen Geburtsjahr und aktuellem Kalenderjahr.

Erwachsen	ab 26 Jahre
Junior	19 - 25 Jahre
Jugend	7 - 18 Jahre
„Klein“-Kinder / Besucher frei	jedoch mit Eintrittskarte
Familie	gleiche Anschrift, gleiche Bankverbindung, bis zu zwei Erwachsene und alle minderjährigen Kinder, die im Haushalt leben.
Allgäu'	Allgäu hoch 7 plus Krumbach=DAV Sektion Kaufbeuren, Allgäu Immenstadt, Kempten, Oberstdorf, Füssen, Memmingen, Mindelheim plus Krumbach

können im Rahmen unserer Kooperation zum Eintrittspreis „Sektionsmitglied“ klettern. Dies gilt für alle Kartenarten, außer für Jahreskarten. So zahlen auch Mitglieder unserer Sektion Mindelheim für den Eintritt in die Kletteranlagen der Sektionen Kaufbeuren, Allgäu-Immenstadt Kempten sowie Oberstdorf, Krumbach nur den jeweiligen Preis der dortigen Sektionsmitglieder.

Jahreskarten und Familienkarten haben ein Jahr Mindestlaufzeit. Nach der Laufzeit sind die Karten mit einer Kündigungsfrist von 4 Wochen zum Monatsende kündbar. Die Abrechnung erfolgt im ersten Kalenderjahr anteilig, der erste Monat zählt dabei als voller Monat. Bestehende Jahreskarten werden im Mai abgebucht. Zu viel bezahlte Beträge werden bei Kündigung der Jahres-/ Familienkarten erstattet. Gebühren werden ausschl. vom Konto abgebucht. Nur Mitglieder der Sektion Mindelheim können Jahreskarten und Familienkarten erwerben. Diese sind nur mit Bild des Karteninhabers gültig.

10 + 1er-Karten, Jahres- und Familienkarten sind PFAND-KARTEN. Pfand je Karte 10,00 €

Das Kartenpfand von 10,00 € wird bei Verlust und Missbrauch der Karte einbehalten. **Jahres- / Familien- und 10+1er Karten sind nicht übertragbar. Jahres- und Familienkarten sind nur mit Lichtbild gültig.**

Die aktuell abhängende Benutzerordnung wird mit dem Kauf einer Eintrittskarte anerkannt!

Tarif

TAGESKARTEN

Sektionsmitglied und Allgäu'	
Erwachsen	7,00 €
Junior	5,00 €
Jugendlich	3,50 €

Mitglied anderer Sektionen	
Erwachsen	9,00 €
Junior	7,00 €
Jugendlich	4,50 €

Kein DAV-Mitglied	
Erwachsen	11,00 €
Junior	9,50 €
Jugendlich	5,50 €

10+1er Karten 1)

Sektionsmitglied und Allgäu'	
Erwachsen	70,00 €
Junior	50,00 €
Jugendlich	35,00 €

Mitglied anderer Sektionen	
Erwachsen	90,00 €
Junior	70,00 €
Jugendlich	45,00 €

Kein DAV Mitglied	
Erwachsen	110,00 €
Junior	95,00 €
Jugendlich	55,00 €

JAHRESKARTEN 1) 2)

Sektionsmitglied	
Erwachsen	155,00 €
Junior	105,00 €
Jugendlich	75,00 €

FAMILIENKARTEN 1) 2)

2 Erw. u. bis 3 minderjährige Kinder	345,00 €
1 Erw. u. bis 3 minderjährige Kinder	190,00 €
jedes weitere, eigene minderjährige Kind, das im gleichen Haushalt lebt	60,00 €

AUSGABESTELLEN:

DAV-Geschäftsstelle Sektion Mindelheim

Luxenhofstraße 1a, Tel: 08261 738073

Öffnungszeiten: Mi: 17.00 - 19.30 Uhr,
Fr: 15.30 - 19.30 Uhr

ALLE KARTENARTEN VON TAGESKARTEN, 10 + 1er-KARTEN, JAHRESKARTEN, FAMILIENKARTEN

Tageskarten im Webshop der Sektion Mindelheim

<https://shop.dav-mn.de/de/online-tickets>
oder einfach den QR-Code scannen!



Kletterkarten

ARAL-Tankstelle, 87719 Mindelheim, Nebelhornstraße 8

Öffnungszeiten: Mo-Fr: 06.00 - 00.00 Uhr
Sa+So: 07.00 - 00.00 Uhr

An der Tankstelle gibt es nur Tageskarten der Kategorie „Kein DAV-Mitglied“ und Besucherkarten.



Schnupperklettern für Jung und Alt

Ihr wollt es mal mit Klettern versuchen?
Da seid ihr bei uns genau richtig.

Die Anzahl der Personen pro Schnupperklettern ist begrenzt, sodass eine Anmeldung über unsere Geschäftsstelle notwendig ist.

Auch in dieser Saison möchten wir allen Interessenten die Möglichkeit bieten, vor einem eventuellen Kurs das Klettern erst mal auszuprobieren. Zusammen mit unseren Kletterbetreuer*innen könnt ihr hier eure ersten vertikalen Schritte mit Seil an einer Kletterwand versuchen.

Dauer: ca. 1,5 Std.

Die Ausrüstung wird gestellt. Mitzubringen sind nur saubere Turnschuhe und lockere Sportkleidung.

Keine Altersbegrenzung. Minderjährige bis 13 Jahren bringen bitte eine erziehungsberechtigte Person mit, die ebenfalls (beim Schnupperklettern) teilnimmt. Ab 14 Jahren könnt ihr auch alleine kommen, aber mit einer Einverständniserklärung eurer Eltern. Diese könnt ihr über unsere Homepage herunterladen. Bitte dann unterschrieben mitbringen!

Anmeldung: Über die Homepage oder unsere Geschäftsstelle. Kursgebühr wird per Lastschrift eingezogen.

Beginn: 16.30 Uhr

Treffpunkt: Kletteranlage Mindelheim, „Zum Kletterturm 1“

Anmerkungen: nur bei trockenem Wetter

Kursgebühr: 10 € inkl. Eintritt

Leitung: Kletterbetreuer*innen

max. Teilnehmeranzahl: 12

Termine Schnupperklettern in 2024:

Freitag 03.05. Freitag 07.06.

Freitag 05.07. Freitag 06.09.

jeweils ab 16.30 Uhr bis ca. 18.00 Uhr

Bei Überbelegung werden wir eine Warteliste erstellen und einen weiteren Termin gerne einschieben.



Bild: Sebastian Rothe



Anfänger-Kletterkurs »Toprope«

Wir bieten ab Mai über den ganzen Sommer hinweg laufend Kletterkurse an und haben somit immer einen zeitnahen, freien Platz für euch parat. Infos zu den Terminen gibt es in der Geschäftsstelle oder im Internet auf unserer Homepage www.alpenverein-mindelheim.de.

Um möglichst intensiv und individuell schulen zu können, finden unsere Kurse nur in kleinen Gruppen und mit zwei Kletterbetreuer*innen statt. Die Kursinhalte sind auf zwei Übungsabschnitte mit je drei Stunden ausgelegt. Die Kurse liefern erst einmal jede Menge Kletterspaß und haben das Ziel, alle Teilnehmenden mit grösstmöglicher Sicherheits- und Kletterkompetenz auszurüsten.

Inhalt: Es geht u.a. um Material- und Ausrüstungskunde, richtiges Einbinden, Sichern und Ablassen, Grundlagen der Klettertechnik, Abnahme des DAV-Kletterscheins.

Voraussetzung: Freude an Bewegung und ein Mindestalter von 14 Jahren. Ansonsten sind keinerlei Vorkenntnisse erforderlich. Minderjährige brauchen eine Einverständniserklärung der Eltern.



Wann: Zumeist Dienstag und Donnerstag, von 18.00 - 21.00 Uhr

Treffpunkt: 18.00 Uhr an der Kletteranlage „Zum Kletterturm 1“ in Mindelheim

Kosten:

- 60,00 € für Mitglieder der DAV-Sektion Mindelheim und 80,00 € für alle anderen

- jeweils inkl. Leihrüstung und Eintritt in die Kletteranlage Mindelheim

Anmeldung: Über unsere Homepage oder Geschäftsstelle

Fest eingeplante Termine in 2024:

Dienstag, 14.05. und Donnerstag, 16.05.

Dienstag, 11.06. und Donnerstag, 13.06.

Dienstag, 09.07. und Donnerstag, 11.07.

Dienstag, 10.09. und Donnerstag, 12.09.
Bei Überbelegung werden wir eine Warteliste erstellen und gerne einen weiteren Termin einschieben.





Fortgeschrittenen Kletterkurs »Vorstieg«

Inhalt: In diesem Aufbaukurs klettern wir, über zwei Abende verteilt, an künstlichen Anlagen. Dabei können die Teilnehmer*innen den DAV-Kletterschein »Sicher Vorsteigen« erwerben. Wir wiederholen kurz die Themen des Grundkurses. Dann zeigen wir das Clippen von Exen, üben das schnelle Seilausgeben beim Vorstieg und verfeinern dabei euer Handling mit dem Sicherungsgerät. Danach können wir bereits einen simulierten Vorstieg versuchen. Wir besprechen und demonstrieren Sicherheitsaspekte und werden nach dementsprechenden Übungen den ersten echten Vorstieg wagen. Falltechnik und Abnahme des DAV-Kletterscheins bilden den Abschluss des Kurses.

Voraussetzung:

- mindestens 14 Jahre alt.
- sicheres Toprope klettern im 5. Grad.
- beherrschen eines gängigen Sicherungsgerätes und der Lehrinhalte »Sicher Toprope klettern«.



Wann: Dienstag und Donnerstag, von 18.00 - 21.00 Uhr.

Treffpunkt: Kletteranlage Mindelheim, „Zum Kletterturm 1“

Kosten: 60,00 € für Mitglieder der DAV-Sektion Mindelheim und 80,00 € für alle anderen, jeweils inkl. Leihrüstung und Eintritt in die Kletteranlage.

Kurstermine werden nach Bedarf zeitnah eingeteilt und können über unsere Homepage oder Geschäftsstelle in Erfahrung gebracht werden.





Betreutes Klettern

In den Monaten Mai bis September (außer August) findet jeden Montag von 18.00 - 20.00 Uhr das Betreute Klettern statt. Bei warmem Herbstwetter wird das Betreute Klettern bis in den Oktober verlängert, dann ist der Beginn jedoch bereits um 17.30 Uhr.

Leitung: Kletterbetreuer*innen

Während dieser Zeit ist immer ein Betreuer-/Helferteam vor Ort, um mit Neulingen aus den Topropekursen* zu klettern, Seilschaften zu organisieren oder nach Wunsch die Topropeseile einzuhängen. Hier erhält man Tipps, wie Routen kraftsparend zu klettern sind und holt sich so wesentlich schneller das notwendige Rüstzeug für den Vorstiegskurs.

- Auf Wunsch trainieren wir auch gerne mit euch: Falltraining, Standard-Kletterbewegungen, neue Knoten oder den Umgang mit dem Zusatz-Sicherungsgerät „Ohm“.

- Voraussetzung: Topropeschein, gültige Eintrittskarte und eine eigene Ausrüstung. Nur bei trockenem Wetter.



Auffrischkurs Toprope

Die Kurse richten sich an unsere Kletter*innen und Kletterer mit Toprope- oder Vorstiegschein, die über den Winter nicht zum Klettern gekommen sind und sich jetzt im Handling unsicher fühlen. Wir gehen mit euch nochmals den gesamten Kursinhalt durch und bei Schwachstellen nehmen wir uns die Zeit, diese mit euch wieder auszubügeln. Kursziel ist kompetentes Sichern und genussvolles Klettern.

Ausrüstung: eigene Ausrüstung

Kursgebühr: gültige Eintrittskarte

Dauer: 2-3 Stunden

Fest eingeplante Termine:

Auffrischung Toprope:

Sonntag, 16.04.

Treffpunkt: 10.00 Uhr vor der Kletteranlage

Anmeldung über unsere Homepage oder Geschäftsstelle.

Weitere Auffrischkurse werden bei Bedarf eingeteilt.

*mindestens 1 Kletterbetreuer*in

Kurs für Klettertechnik

Die offene Tür kennst du nur vom Auto, eindrehen ist das, was man mit einer Glühbirne macht und die richtige Taktik brauchen nur Fußballmannschaften? Dann bist Du in unserem Einsteiger Klettertechnik-Training genau richtig! Wir werden dort anpacken, wo Du Schwierigkeiten hast, damit Du beim Klettern sicherer wirst und Dein Können verbessern kannst.

Wer kann teilnehmen?

Jeder, der seine Technik und seinen Kletterstil und damit auch das eigene Können und die Sicherheit verbessern möchte, egal ob im Toprope oder im Vorstieg.

Voraussetzungen?

- Sichern im Toprope, gegebenenfalls im Vorstieg
- mindestens ein Jahr regelmäßige Klettererfahrung ist Voraussetzung!
- Klettern im 4. bis 6. Schwierigkeitsgrad
- selbstständiges Üben zwischen den einzelnen Einheiten
- eigenes Material

Was machen wir?

- richtiges Treten und Greifen
- Bewegungslehre
- kraftsparendes Klettern
- Videoanalyse

Wann und wo findet das ganze statt und was kostet es?


Der Kurs umfasst 3 Treffen á 3 Stunden, die Termine werden auf der Website des Alpenvereins Mindelheim und als Aushang auf der Kletteranlage bekannt gegeben.

Er findet bei fast jedem Wetter am Turm statt, bei extrem schlechtem Wetter überlegen wir uns einen Alternativplan oder verschieben das Ganze

- Kosten: insgesamt 60€ + Eintritt in die Kletteranlage

Anmeldung oder Wartelisten-Platz über die Geschäftsstelle, unter info@dav-mn.de oder auf unserer Website.

Trainerteam: Elisabeth, Steffi & Michael



Hallenklettern

Wenn ihr über den Winter nicht regelmäßig klettert, fangt ihr im Frühjahr wieder nahezu bei „Null“ an. Um das zu vermeiden, wollen wir ab **dem 05.11.24** versuchen, jeden Dienstag zum Hallenklettern nach Ottobeuren (oder, nach Absprache, natürlich auch in andere Kletterhallen) zu fahren. Treffpunkt ist ab 18.00 Uhr in der Kletterhalle Ottobeuren. Alle, die über den Winter weiter klettern wollen, können hier dazukommen. Genauere Info bekommt ihr zeitnah über unsere Kletter-Whatsapp-Gruppe.

Beim diesem Hallenklettern haben wir immer eine helfende Hand für euch, hängen natürlich auch gerne eure Seile ein, auch Kletterpartnersuchende können gerne kommen – **kein Betreutes Klettern!**

Vergünstigte 10er-Karten für die Kletterhalle in Ottobeuren können von Sektionsmitgliedern über unsere Geschäftsstelle bezogen werden. Die Kletterkarte beinhaltet nach dem Klettern noch einen freien Zutritt zur Sportlersauna.

Voraussetzung: mind. Topropeschein und eigene Kletterausrüstung

Oft bilden sich aus dieser Gemeinschaft kleinere Gruppen, die zu weiteren, regelmäßigen Terminen nach Ottobeuren oder in andere nahegelegene Kletterhallen fahren. Die Hallenklettersaison geht bis in den April.

Kletterbetreuer*innen



Michael Baumann
0160 4548185



Thomas Erz
0172 9114628



Steffi Fischer
0173 8840384



Winni Fischer
08247 90186



Sebastian Förg
0174 7696971



Sabine Glogger
0173 9558244



Wolfgang Hacker
08269 91906



Hans Hörmann
08392 934112



Elisabeth Kerler
0151 70036723

Kletterbetreuer*innen



Theresa Kohler
0176 57660431



Thomas Knie
0170 5389028



Hubertus Kraus
0173 4144151



Stefan Maucher
0152 04344580



Markus Schnappinger
0179 5404555



Michael Schwarz
0176 61784030



Wolfgang Stache
0174 9999174



Peter Wiedemann
0175 3526423



Mindelheimer Hütte

in den Allgäuer Alpen auf 2.013 m
geöffnet von Anfang Juni bis Mitte Oktober

Hüttenreservierung

nur unter www.mindelheimer-huette.de

Aktuelle Hütteninfos

Aktuelle Infos über die Mindelheimer Hütte (und das gesamte Oberstdorfer Wandergebiet) können über die Webseite „Alpininfo Oberstdorf“ eingesehen oder unter 08322 700153 abgefragt werden. Aktuelle Bilder Webcam-Bilder rund um die Hütte findet ihr auf www.mindelheimer-huette.de oder unserer Homepage.



Reservierung

Hinweise

Für einen angenehmen Aufenthalt auf einer Alpenvereinshütte sind einige Regeln zu beachten:

- eigenes Handtuch, Hüttenschlafsack und Hüttenschuhe benutzen
- Wasser und Energie sparen
- Müll vermeiden und den eigenen Abfall mit ins Tal nehmen
- nicht in der Hütte rauchen, im Freien Aschenbecher benutzen



*Mindelheimer Hütte
Bild: Mario Leinsle*

- Berücksichtigt bei den Preisen für Essen und Getränke auch den Mehraufwand durch die Versorgung per Materialeiseilbahn.
- Bitte Aushang „Hütten- und Tarifordnung“ lesen und beachten.
- Neu in den Bergen?
Informationen und Tipps für Einsteiger: www.alpenverein.de.



Hüttenteam: Jochen, Lucia und Rainer



Zustiege zur Mindelheimer Hütte:

- von Mittelberg (Weg Nr. 441) durch das Wildental ca. 3,5 Std.
- von der Bushaltestelle Birgsau über Weg 442 vorbei am Guggensee und weiter über den Krumbacher Höhenweg ca. 5 Std. Teilstrecke der Via Alpina
- von Mittelberg (Weg Nr. 444/443) durch das Gemstetal 3,5 bis 4 Std.
- von Lechleiten (Weg Nr. 445) über den Schrofenspass 2,5 bis 3 Std.
- vom Parkplatz Fellhornbahn mit dem MTB durch das Rappental bis zur „Schwarze Hütte“ (ca. 1,5 Std.) und von dort über Weg 441 in ca. 2,5 Std. zur Hütte



Mindelheimer Klettersteig

Der Mindelheimer Klettersteig ist sehr gut mit Drahtseilen, Klammern und Stiften versichert, er sollte jedoch nur von gut trainierten, absolut trittsicheren und schwindelfreien Bergsteigern begangen werden. Ausführliche Beschreibung auf unserer Internetseite unter Mindelheimer Klettersteig bzw. unter bergsteigen.com.



Klettern

Insgesamt gibt es im Einzugsbereich der Mindelheimer Hütte zwischenzeitlich mehr als 60 Klettertouren. Die meisten davon sind kurze Sportkletterrouten mit alpinem Klettergartencharakter. Der Kletterführer ist in unserer Geschäftsstelle erhältlich.


Kletterführer

von Josef Schafnitzel und Stephan Baur





Bergtouren, Wanderungen und Übergänge



Fiderepasshütte



Die Gipfel am Gemstel Koblach



Die Gipfel der Rappenseehütte

Von der Mindelheimer Hütte zur Fiderepasshütte (Krumbacher Höhenweg)

Äußerst lohnende Wanderung mit einmaliger Aussicht auf die zentralen Berge des Allgäuer Hauptkamms. Von der Mindelheimer Hütte auf dem Weg (Nr. 443) ca. 100 Höhenmeter in Richtung Obere Angererhütte absteigen. Kurz vor dieser folgt man dem Wegweiser links haltend und quert, mehr oder weniger ohne Höhenverlust, unterhalb der Schafalpenköpfe bis zu der Abzweigung vor der Taufersbergalpe. Nun folgt ein mäßig steiler Aufstieg zur Fiderescharte oder Saubuckelscharte (2.199 m). Von der Scharte aus kann man bereits die ca. 150 Höhenmeter tiefer gelegene Fiderepasshütte erkennen. 2,5 - 3 Std.

Von der Mindelheimer Hütte zur Widdersteinhütte

Botanisch sehr interessante Wanderung. Vor allem zu Beginn des Bergsommers (nach der Schneeschmelze) wandert man am Gemstelkoblach über einen Blumentepich, der seinesgleichen sucht. Auf dem markierten Weg in Richtung Geißhorn, weiter über den flachen Rücken des Gemstelkoblach zum Gemstelpass (bei Nebel schwierige Orientierung). Vom Gemstelpass leicht ansteigend zur Widdersteinhütte (2.009m). 2,5 - 3 Std.

Von der Mindelheimer Hütte zur Rappenseehütte

Landschaftlich hervorragend schöner und beliebter Hüttenübergang, der als Tagesetappe zur großen Allgäu-Durchquerung zählt. Zunächst auf dem Weg (Nr. 445 Speicherweg) ca. 500 Höhenmeter bis zum Haldenwanger Bach absteigen. Danach über einen zum Teil in den Fels gesprengten Weg hinauf zum Schrofenpass, weiter in einem nördlichen Bogen um den Grüner herum zum breiten, fast ebenen Sattel am Schänzle. Vorbei an der Oberen Biber-alpe und weiter durch den wildromantischen Mutzentobel (Vorsicht bei Nässe). Die botanisch ungemein interessanten Westhänge des Rappenköpfles querend bis zur Schaf-alpe und weiter in Richtung Mußkopf, bis man auf den breit ausgetretenen Weg trifft, der von der Enzianhütte heraufführt. Zum Schluss über mäßig steile Kehren hinauf zur Rappenseehütte (2.091 m). 4,5 - 5 Std.

Wanderung zum südlichsten Punkt Deutschlands

Auf markiertem Weg Richtung Geißhorn, weiter zum Koblatpass, vorbei an der (unbewirtschafteten) Koblachhütte erreicht man nach ca. drei Std. das Haldenwanger Eck mit dem Grenzstein 147 – die südlichste Stelle Deutschlands.

Gipfelziele:

Kemptoner Kopf (2.191 m): der Hausberg der Mindelheimer Hütte ist in ca. 0,5 Std. schnell zu erreichen und bietet daher die Möglichkeit für einmalige Bilder vom Sonnenaufgang oder Sonnenuntergang.

Walser Geißhorn (2.366 m): sehr schöner Aussichtsberg, der sich als Nachmittags-tour (ca. 1,5 Std.) anbietet oder beim Abstieg ins Gemsteltal einfach „mitgenommen“ werden kann.

Liechelkopf (2.384 m): wegloser Zustieg auf Pfadspuren über die Südseite durch grasdurchsetztes Schrofengelände.



Gipfel bei der Mindelheimer Hütte, rechts der Angererkopf, links das Walser Geißhorn



Südlichster Punkt Deutschlands



Blick zum Kemptoner Kopf

www.alpenverein-mindelheim.de

Unsere Internetseite ist neben der Geschäftsstelle schon so etwas wie das kommunikative Herz unserer Sektion und eine unserer wichtigsten Informationsplattformen. Hier liefern wir euch während des gesamten Jahres aktuelle Infos, bieten Kontaktmöglichkeiten an und geben einen Einblick auf das breite Spektrum unserer Aktivitäten.

...ihr wollt euch online anmelden? Hier könnt ihr euch sowohl für eine Veranstaltung anmelden, als auch (sofort gültig) als DAV-Mitglied registrieren.

...über unsere Webcam könnt ihr die Besucherfrequenz auf unserer Kletteranlage verfolgen.

...aktuelle, kurzfristige Änderungen von Terminen und „latest News“ könnt ihr laufend unter der Rubrik „Kurznachrichten und Ad hoc“ einsehen.

...bei Interesse an einem Kletterkurs auf unserer Anlage könnt ihr die jeweiligen Kurstermine und deren Belegungen einsehen.

...Berichte mit schönen Bildern von kürzlich durchgeführten Touren zeigen, wohin sich unsere Tourenleiter auf den Weg gemacht haben, um euch die Bergwelt näher zu bringen.

...ihr erfahrt aktuelle Infos zur Mindelheimer Hütte und eine ausführliche Beschreibung unseres Mindelheimer Klettersteiges.

...schaut vorbei, ihr werdet immer etwas finden, das auch euer Interesse wecken wird
Berichte und (beschriftete) Bilder können gerne an tourenbericht@dav-mn.de geschickt werden.



**WILLKOMMEN BEIM DAV
MINDELHEIM!**
 DER WEG INS GLÜCK BEGINNT BEI UNS

Touren, Kurse und Events

Informieren und Online anmelden (Überschrift anklicken!)

<p>02.11.2023</p> <p>Donnerstag, 02.11. Anmeldeschluss für „Kletterausfahrt Seltmanns“ am 18.11.</p>	<p>07.11.2023</p> <p>Beginn der Hallenklettersaison</p>
--	---

Aktuelles in der Schnellübersicht

Alle News | Hütten News | Sektion News | Tourenberichte | Externe News

 <p>10.10.2023</p>	 <p>26.09.2023</p>	 <p>19.09.2023</p>
---	---	---



Ausrüstungsliste

Die Ausrüstung muss den Anforderungen der jeweiligen Tour entsprechen.

Kursiv und fett geschriebene Gegenstände können in der Sektion ausgeliehen und sollten gleich mit der Anmeldung reserviert werden.

A1 WANDERN/BERGSTEIGEN

Wander-/Trekkingsschuhe bzw. Bergschuhe (imprägnieren), Rucksack, Wetterschutz (Jacke, ggf. Überhose), Handschuhe, Mütze, Kopfbedeckung, Brille, Sonnencreme, Trinkflasche, Teleskopstöcke, Stirnlampe/Taschenlampe, Erste-Hilfe-Set und ein Biwaksack (wenn vorhanden). Bei Frühjahrstouren sind „Snowlines“ Pflicht. Was trocken bleiben soll, wasserdicht verpacken!

A2 ÜBERNACHTEN AUF EINER HÜTTE

Hüttenschlafsack, Stirnlampe, Kopfkissenbezug, Waschzeug, Mikrofaserhandtuch, DAV Ausweis, Wechselwäsche, Bargeld. Was trocken bleiben soll, wasserdicht verpacken!

A3 KLETTERSTEIG

Hüftgurt, Helm, Klettersteigset, Rastschlinge mit HMS Karabiner, Klettersteighandschuhe. Hüftgurt und Helm zuhause einstellen. Evtl. eigenes Material zu einer Vorbesprechung mitbringen.

A4 HOCHTOUREN

Steigeisenfeste Bergschuhe (imprägnieren), Rucksack, Wetterschutz (Jacke, Überhose), Handschuhe, Mütze, Gletscherbrille, Sonnencreme, Thermoskanne/Trinkflasche, Stirnlampe, Teleskopstöcke mit Schneeteller, Erste-Hilfe-Set und Biwaksack nach Absprache.

Hüftgurt, Helm, Steigeisen, Eispickel mit Schutzkappe, 1 Eisschraube mit Schutzkappe, 1 Expressschlinge, 1 Safelockkarabiner,

2 HMS-Karabiner, 1 Bandschlinge 120 cm lang, 1 offene Reepschnur mit 2 m Länge und eine Kurzprusik jeweils mit 5 – 6 mm Durchmesser.

Hüftgurt, Helm und Steigeisen zuhause bereits anpassen. Evtl. eigenes Material zur Vorbesprechung mitbringen. Zusätzliche Ausrüstung wird bei der Vorbesprechung angekündigt.

A5 SKITOUREN

Rucksack, Wetterschutz (Jacke, Überhose), Handschuhe und Mütze, Sonnenschutz, Brille, Sonnencreme, Thermoskanne/Trinkflasche, Stirnlampe, Erste-Hilfe-Set und Biwaksack nach Absprache. Skitourenski mit Aufstiegsbindung, Felle und Harscheisen, Teleskopstöcke mit Schneeteller. **Mehrantennen-LVS-Gerät, Lawinensonde, Lawinenschaukel.**

A6 SCHNEESCHUHTOUREN

Wasserdichte Bergschuhe (imprägnieren), Rucksack, Wetterschutz (Jacke, Überhose), Handschuhe & Mütze, Sonnenschutz, Brille, Sonnencreme, Thermoskanne/Trinkflasche, Stirnlampe, Erste-Hilfe-Set und Biwaksack (wenn vorhanden). **Schneeschuhe, Mehrantennen-LVS-Gerät, Lawinensonde, Lawinenschaukel, Teleskopstöcke mit Schneeteller,** Gamaschen.

Schneeschuhe zuhause auf die Schuhe einstellen. Rucksack groß genug um die ganze Ausrüstung aufnehmen zu können und mit zusätzlichen Klett- oder Expander-verschlüssen um die Schneeschuhe am Rucksack befestigen zu können.

A7 SPORTKLETTERN IM FELSKLETTERGARTEN

Feste Zustiegsschuhe, Kletterschuhe, Rucksack, Trinkflasche, Erste-Hilfe-Set, Hüftgurt, Helm, Halbautomat (z.B. Smart) mit verdrehsicherem Karabiner, 5 Expressschlingen, 60 m Seil (wenn vorhanden), 1 HMS Karabiner.

A8 MOUNTAINBIKE

Ersatzschlauch, Montagehebel, Luftpumpe, Helm, Ellenbogen und Knieschoner, Wetterschutz (Jacke, Überhose, Überschuhe), Handschuhe und Mütze, Sonnenschutz, Trinkflasche, Erste-Hilfe-Set.



Beschreibung der Tourenschwierigkeiten und Voraussetzungen für die Teilnehmer

Die Aufzählung der nachfolgenden Begriffe soll den Tourencharakter und die dazu erforderlichen Voraussetzungen (abgekürzt mit V1 – V9) näher beschreiben.

V1 ANFÄNGERGEEIGNETE WANDERUNGEN/SCHNEE-SCHUHWANDERUNGEN

Bis ca. 800 Hm, flache Auf- und Abstiege, einfache Wege. **Voraussetzung:** Körperliche Fitness für anhaltend 250 Hm / Std.

V2 WANDERUNGEN / SCHNEE-SCHUHWANDERUNGEN

Gemütliches Wandern auf gut markierten und befestigten Wegen. Technisch leichtes Gelände bis zu 1000 Hm. Die Auf- und Abstiege werden möglichst flach gehalten.

Voraussetzung: Körperliche Fitness für anhaltend 300 Hm / Std. und Trittsicherheit.

V3 BERGTOUREN/SCHNEESCHUHTOUREN

Tourenziele im alpinen Gelände, auf markierten Wegen, zum Teil auch über wegloses Gelände und ausgesetzte Pfade bis zu 1000 Hm. **Voraussetzung:** Körperliche Fitness für anhaltend 350 Hm / Std., Schwindelfreiheit und gute Trittsicherheit.

„+“ TOUREN MIT DEM ZUSATZ „ANSPRUCHSVOLL“

Generelle Voraussetzung für die Teilnehmer: Körperliche Fitness für anhaltend

400 Hm/Std. und Tourenlängen über 1200 Hm., Schwindelfreiheit, Trittsicherheit, seilfreie Kletterfertigkeit bis zum 2ten Grad im Schrofen- oder Blockgelände.

Zudem speziell:

Bei Bergtouren: Teilweise alpines und wegloses Gelände, mit steilen Auf- und Abstiegen auf ausgesetzten, schmalen Pfaden.

Bei Gletschertouren: kurze Steileispassagen bis 40° im Auf- und Abstieg, Klettern mit Steigeisen, Auf- und Abstiege auf ausgesetzten Graten.

V5 KLETTERSTEIG

Schwieriges Felsgelände, das durch Drahtseile, Leitern und Eisenstifte leichter begehbar wird. Die Anstiege führen zum Teil durch steile, senkrechte und überhängende Felswände, die mitunter einen erheblichen Kraftaufwand für die Hände und Arme erfordern. **Voraussetzung:** Klettersteigkurs oder entsprechende Erfahrung, Schwindelfreiheit und Trittsicherheit, richtiges Einsetzen der Klettersteigausrüstung, sicheres Klettern in der angegebenen Klettersteigschwierigkeit.

V6 KLETTERN

Klettertouren in den verschiedensten Schwierigkeitsgraden im alpinen Gelände oder im Klettergarten. Der jeweilige Schwierigkeitsgrad ist in der Touren-

beschreibung angegeben. **Voraussetzung:** Kletterfertigkeit im angegebenen Schwierigkeitsgrad sowie Beherrschung der notwendigen Seil- und Sicherungstechnik.

V7 LEICHTE GLETSCHERTOUR / HOCHTOUR

Hochgebirgstouren auf höhere Gipfel (Drei- oder Viertausender), zum Teil über vergletschertes Gelände und ausgesetzte schmale Pfade bis zu 1200 Hm. **Voraussetzung:** körperliche Fitness für lang anhaltend 300 Hm / Std., Beherrschung der Inhalte eines Hochtourenkurses. Erfahrung im Begehen von 1er Gelände, Klettern im Blockgelände und steileren Firnhängen.

SKITOUREN

V8 Leicht, nicht mehr als 800 Hm im Aufstieg, flachere Abfahrten bis 30 Grad. **Voraussetzung:** sicherer Skifahrer und körperliche Fitness für ca. 300 Hm / Std., LVS Kurs

V9 Mittelschwer, bis ca. 1.200 Hm im Aufstieg, steilere Abfahrten. **Voraussetzung:** Spitzkehrentechnik, gutes Skifahren, körperliche Fitness für 400 Hm / Std., LVS-Kurs.

Zusätzliche Auskünfte können beim jeweiligen Tourenleiter erfragt werden.



Mitgliedsbeiträge und Kategorien

Mitgliedschaft	Jahresbeitrag
Familienbeitrag für die ganze Familie Familien, bei denen beide Erwachsene und deren Kinder bis 18 Jahre der Sektion Mindelheim angehören, die im selben Haushalt leben und die gleiche Bankverbindung haben	106 €
A-Mitglied Vollmitglied ab 26 Jahre*, Alleinerziehende mit Kindern auf Antrag	66 €
B-Mitglied als Lebenspartner eines A-Mitglieds, im selben Haushalt lebend und mit gleicher Bankverbindung, aktive Bergwachtmitglieder	40 €
C-Mitglied Mitglieder, die bereits einer anderen DAV-Sektion als A-, B-Mitglied oder Junior angehören	26 €
D-Mitglied Junioren, Mitglieder von 19 bis 25 Jahre*	40 €
Jugend Mitglieder von 15 bis 18 Jahre*	25 €
Kind Mitglieder bis 14 Jahre*	17 €

*Maßgeblich ist das Alter, das im Laufe des Jahres erreicht wird. Ab 19 Jahren automatische Umstufung in D-Mitgliedschaft. Kein unterjähriger Kategorienwechsel möglich. Neumitglieder ab 1. September müssen nur den halben Jahresbeitrag bezahlen.

Mitgliedschaft von A bis Z

Ausweis – Gültigkeit

Der DAV-Ausweis gilt bei ungekündigter Mitgliedschaft bis zum 28.02. des Folgejahres. Die neuen Ausweise werden bis Mitte Februar versandt. Adressänderungen bitte rechtzeitig melden.

Beitrag – Einzug

Der Jahresbeitrag für die Mitgliedschaft wird zum 03.01.2023 per SEPA-Lastschrift eingezogen. Bitte teile uns Änderungen deiner Bankverbindung rechtzeitig mit. Für alle Bankrückläufer entstehen Mehrkosten seitens der Bank, die wir an unsere Mitglieder weitergeben müssen.

Sektionswechsel

Du möchtest von einer anderen Sektion zu uns wechseln? Hierzu müsst ihr eure bisherige Mitgliedschaft bis zum 30.09. selbst in der abgebenden Sektion kündigen und dich bei uns kostenfrei anmelden. Der Beitrag bei uns wird erst fällig, wenn deine Mitgliedschaft bei der bisherigen Sektion endet.

Mitgliedschaft-Kündigung

Du willst uns verlassen? Das bedauern wir sehr. Die Kündigung einer Mitgliedschaft muss schriftlich bis zum 30. September des laufenden Jahres erfolgen. Spätere Austrittserklärungen können erst zum Ende des darauffolgenden Jahres berücksichtigt werden. Bei Kündigung einer Familienmitgliedschaft muss zwingend eine Kündigung für jedes einzelne Mitglied vorliegen. Wir bitten um Verständnis.

Geschäftsstelle

ÖFFNUNGSZEITEN:

Mittwoch von 17.00 – 19.30 Uhr

Freitag von 15.30 – 19.30 Uhr

Telefon: 08261 738073

Telefax: 08261 738074

E-Mail: info@dav-mn.de

ANSCHRIFT:

Sektion Mindelheim des Deutschen Alpenvereins (DAV) e.V., Luxenhoferstraße 1a, 87719 Mindelheim

Homepage:

www.alpenverein-mindelheim.de

BANKVERBINDUNGEN:

Sparkasse Mindelheim

IBAN: DE05 7315 0000 0570 4035 43

BIC: BYLADEM1MLM

VR-Bank Mindelheim

IBAN: DE36 7319 0000 0000 6264 22

BIC: GENODEF1MM1

Vereinsregister AG Memmingen VR 469

USt-Id.-Nr.: DE 129096769

Gläubiger Id.-Nr.: DE 88DAV00000112651

Steuer-Nr.: 138/107/60200



Besetzung unserer Geschäftsstelle
Anita Kormann *Alexandra Tiefenthaler*



Geschäftsstelle Sektion Mindelheim

